najlepszedzialki.pl

Na sprzedaż działka budowlana - Jastków

Oferta działki nr identyfikatora 060907_2.0004.363/26

Cena: 270 000 / 196,65 zł/m²

Województwo:	lubelskie	Obręb:	
Powiat:	lubelski	Arkusz:	
Gmina:	Jastków	Nr działki:	363/26
Miejscowość:	Jastków	GPS:	51.314694673, 22.463855656

DANE DZIAŁKI

Powierzchnia:	1373 m²
Powierzchnia użytkowa (potencjalna) np. PUM:	m²
Obwód:	0 m
Ulica:	Jastków, Snopków
Typ działki - przeznaczenie:	pod zabudowę mieszkaniową jednorodzinną

Kształt:	regularny (prostokątny, kwadratowy)
Uzbrojenie:	gaz,kanalizacja sanitarna,internet
Ogrodzenie:	nie
Rodzaj nawierzchni	droga o nawierzchni z kostki betonowej

INFORMACJE O ZABUDOWANIACH

Na działce	obiekt budowalny

LOKALIZACJA

Województwo:	lubelskie
Powiat:	lubelski
Gmina:	Jastków
Miejscowość:	Jastków
Kod pocztowy:	21-002

OPIS

Na sprzedaż działka budowlana o pow. 1373 m^2 położona w Jastkowie - jednej z najpopularniejszych lokalizacji pod Lublinem.
Opis nieruchomości:
[list][*] Lokalizacja: Jastków gm. Jastków[*]Powierzchnia działki: 1373 m^2 [*]Zabudowa zagrodowa wolnostojąca z dopuszczeniem realizacji budynków mieszkalnych - dwie kondygnacje naziemne, wysokość zabudowy do 12 m[b] [/b][*]Wymiary 38 m x 36 m[*] Media: prąd, woda, gaz, światłowód[*]Doskonała lokalizacja [*]Dojazd bezpośrednio z drogi gminnej utwardzonej[*]Otoczenie zabudowy jednorodzinnej [*]Działka zabudowana budynkiem stodoły[/list]
Atuty: [list][*]Doskonała lokalizacja, nieruchomość położona na granicy Jastkowa i Snopkowa ok. 15 km od granic m. Lublina[*]W bliskiej odległości planowany przystanek MPK[*]Otoczenie zabudowy mieszkaniowej jednorodzinnej[*]Działka płaska[*]Media w działce i jej pobliżu[/list]
Cena do negocjacji!
Oferta dostępna[b] [/b] za pośrednictwem [b]AD REM NIERUCHOMOŚCI CEZARY PAPLIŃSKI.[/b]
Zapraszamy na naszą stronę www.ad-rem.lublin.pl
W razie pytań proszę o kontakt: [b] Tomasz Łozowski [/b] - tel. [b]609 449 449 [/b], [b]tomasz.lozowski@ad-rem.lublin.pl [/b]
Pomogę przy sprzedaży lub wynajmie,
jest ktoś, kto się tym chętnie zajmie!
Powyższa oferta ma charakter informacyjny, może podlegać aktualizacji i nie stanowi oferty handlowej w rozumieniu art. 66 §1 kodeksu cywilnego oraz innych właściwych przepisów prawnych.

DANE KONTAKTOWE

Telefon:	609 449 449
Email:	tomasz.lozowski@ad-rem.lublin.pl
Osoba kontaktowa:	**AD REM Nieruchomości** Biuro nieruchomości

Data dodania ogłoszenia: 2026-10-28 00:15:04

PARAMETRY DZIAŁKI



źródło mapy: geoportal.gov.pl

Legenda:

- obrys przedmiotowej działki
- granice działek ewidencyjnych

ZDJĘCIA


38 m
36 m
CEZARY PAPLIŃSKI®
AD REM NIERUCHOMOŚCI

CEZARY PAPLIŃSKI
AD RUM NIERUCHOMOŚCI

CEZARY PAPLIŃSKI
AD REM NIERUCHOMOŚCI

CEZARY PAPLIŃSKI
AD REM NIERUCHOMOŚCI

TEZARY PAPEŃSKI
AD REM NIERUCHOMOŚCI

ZARY PARLIŃSKI
NIERUCHOMOŚCI

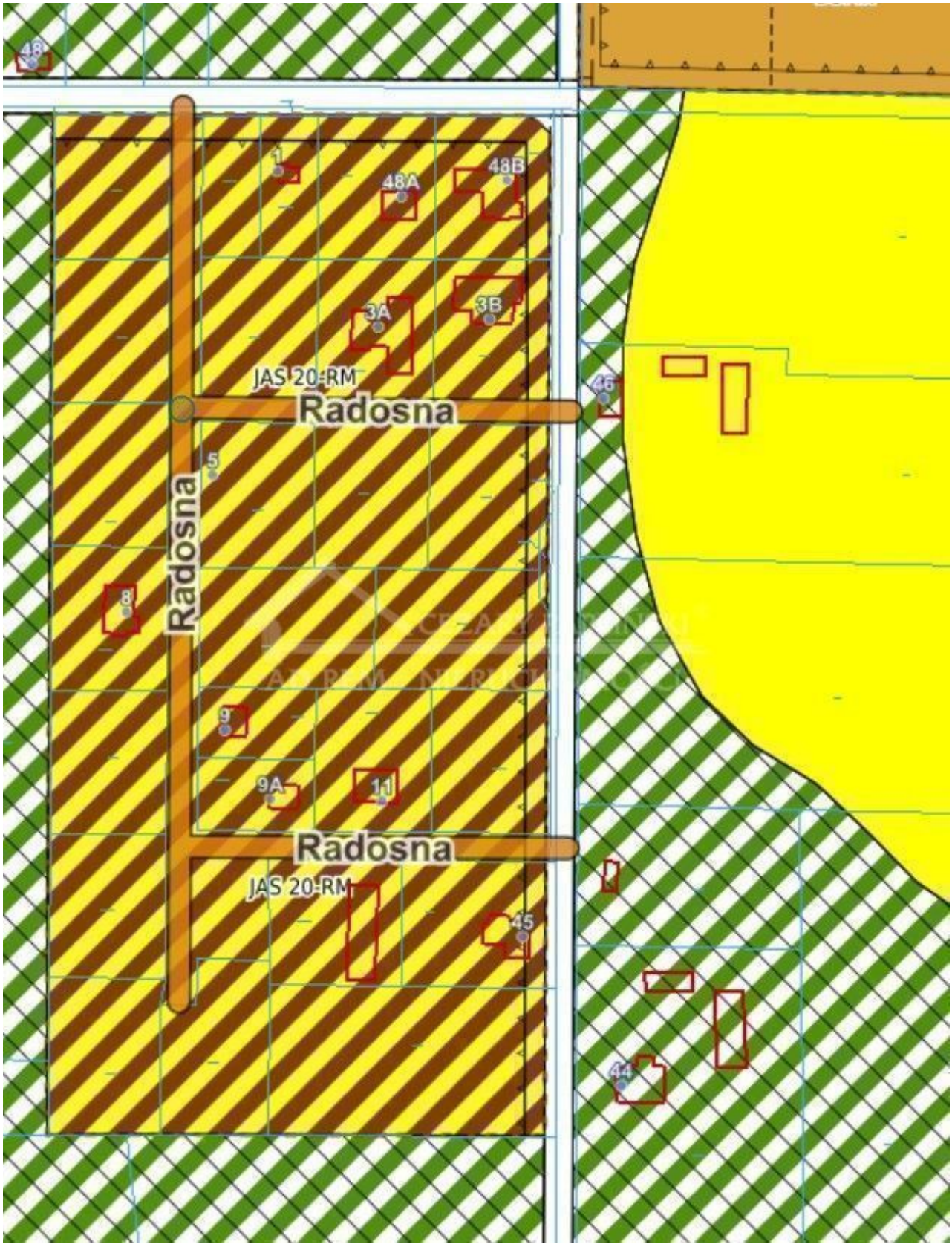
48
1
48A
48B
3A
3B
JAS 20-RM
Radosna
46
5
Radosna
8
9
9A
11
Radosna
JAS 20-RM
45
44