

Działka budowlana 11,9 a z warunkami zabudowy – Wola Krogulecka, gm. Stary Sącz

Oferta działki nr identyfikatora 121016_5.0014.24



Cena: 150 000 / 126,05 zł/m²

| | | | |
|--------------|-----------------|-------------|-----------------|
| Województwo: | małopolskie | Obręb: | Wola Krogulecka |
| Powiat: | nowosądecki | Arkusz: | |
| Gmina: | Stary Sącz | Nr działki: | 24 |
| Miejscowość: | Wola Krogulecka | GPS: | 49.514, 20.667 |

DANE DZIAŁKI

| | |
|--|---|
| Powierzchnia: | 1190 m ² |
| Powierzchnia użytkowa (potencjalna) np. PUM: | m ² |
| Obwód: | 0 m |
| Rodzaj prawa: | własność |
| Ulica: | Mariana Cyconia |
| Źródło informacji planistycznej: | warunki zabudowy |
| Typ działki - przeznaczenie: | pod zabudowę mieszkaniową jednorodzinną |
| Wydane decyzje: | warunki zabudowy |
| Kształt: | nieregularny (wszystkie pozostałe) |
| Ukształtowanie terenu: | nierówny |

| | |
|--------------------|--------------------------------------|
| Uzbrojenie: | prąd,woda,gaz,internet |
| Ogrodzenie: | nie |
| Dojazd: | droga publiczna |
| Rodzaj nawierzchni | droga o nawierzchni asfaltowej |
| Sąsiedztwo | góry,las,rzeka,zabudowa mieszkaniowa |







INFORMACJE O ZABUDOWANIACH

| | |
|------------|---------------|
| Na działce | brak obiektów |
|------------|---------------|

LOKALIZACJA

| | |
|---------------|-----------------|
| Województwo: | małopolskie |
| Powiat: | nowosądecki |
| Gmina: | Stary Sącz |
| Miejscowość: | Wola Krogulecka |
| Kod pocztowy: | 33-342 |

OPIS

Działka budowlana 11,9 a z warunkami zabudowy – Wola Krogulecka, gm. Stary Sącz Na sprzedaż atrakcyjna działka o powierzchni 1190 m² (11,9 a) położona w malowniczej miejscowości Wola Krogulecka, w gminie Stary Sącz. Nieruchomość posiada aktualne warunki zabudowy wydane w 2025 roku, co umożliwi sprawną realizację inwestycji. Najważniejsze atuty:  Warunki zabudowy na dom jednorodzinny  Bezpośredni dojazd z drogi gminnej asfaltowej  Gazociąg w trakcie realizacji – planowane wykonanie w bieżącym roku  Spokojna, widokowa lokalizacja w otoczeniu luźnej zabudowy  Bliskość popularnej platformy widokowej „Ślimak” z panoramą Doliny Popradu  Brak miejscowego planu zagospodarowania przestrzennego (MPZP) – możliwość budowy na podstawie wydanych WZ Stan prawny: •Pełna własność •Brak obciążeń •Aktualne warunki zabudowy Działka doskonale nadaje się pod budowę domu całorocznego, letniskowego lub jako inwestycja w jednej z najbardziej urokliwych części Sądecczyzny. Położenie gwarantuje ciszę, piękne widoki oraz szybki dostęp do terenów rekreacyjnych i turystycznych. W galerii znajduje się przykładowa koncepcja domu umiejscowionego na działce. ????? Lokalizacja: <https://maps.app.goo.gl/s8TKG8ehQcjJUHLA> ID ogłoszenia: 960800165 Zapraszam do kontaktu i obejrzenia nieruchomości na żywo.

DANE KONTAKTOWE

| | |
|-------------------|---------------------------|
| Telefon: | 780681171 |
| Email: | pawelgromadzki7@gmail.com |
| Osoba kontaktowa: | Pawel Oferta prywatna |


Data dodania ogłoszenia: 2026-07-07 22:47:57

PARAMETRY DZIAŁKI



źródło mapy: geoportal.gov.pl

Legenda:

 obrys przedmiotowej działki

 granice działek ewidencyjnych

