

4 działki w spokojnej okolicy POG w opracowaniu - Świecino

Oferta działki nr identyfikatora 221106_2.0019.63/85



Cena: 194 900 / 53,44 zł/m²

Województwo:	Pomorskie	Obręb:	
Powiat:	pucki	Arkusze:	
Gmina:		Nr działki:	
Miejscowość:	Świecino	GPS:	54.7374081, 18.1779106

DANE DZIAŁKI

Powierzchnia:	3647 m ²
Powierzchnia użytkowa (potencjalna) np. PUM:	m ²
Obwód:	0 m
Ulica:	Kopiejników
Typ działki - przeznaczenie:	rolna
Uzbrojenie:	prąd,woda,gaz,kanalizacja sanitarna
Ogrodzenie:	nie

INFORMACJE O ZABUDOWANIACH

LOKALIZACJA

Województwo:	Pomorskie
Powiat:	pucki
Miejscowość:	Świecino

OPIS

Działki bez MPZP i WZ w spokojnej i zielonej części, z dala od miejskiego zgiełku, a jednocześnie blisko Wejherowa i morza !

POG w opracowaniu!

TYLKO U NAS! BEZ PROWIZJI!

LOKALIZACJA:

Świecino to kaszubska wieś położona na północnych obrzeżach kompleksu leśnego **Puszczy Darżlubskiej**, w wyjątkowo atrakcyjnej i spokojnej lokalizacji sprzyjającej wypoczynkowi oraz codziennemu życiu blisko natury. Nieruchomość znajduje się w dogodnej odległości od wielu ważnych punktów regionu - **około 18 km od Wejherowa, 7 km od Krokowej oraz 15 km od nadmorskiej Karwii**, znanej z szerokiej, piaszczystej plaży o długości około 3 km. Do Bałtyckich plaż można dotrzeć w zaledwie około 8 km, a w podobnej odległości znajduje się również malownicze **Jeziro Żarnowieckie**. Dodatkowym atutem lokalizacji jest bliskość **Jeziora Dobrego-3km**, położonego na południe od miejscowości, co zapewnia jeszcze więcej możliwości rekreacji i kontaktu z przyrodą. **Dojazd do Świecina jest wygodny** dzięki zmodernizowanej **drodze asfaltowej**, a sama miejscowość znajduje się zaledwie **około 1 km od drogi wojewódzkiej nr 218**.

To idealne miejsce dla osób poszukujących spokoju, bliskości natury oraz dogodnego dostępu zarówno do atrakcji nadmorskich, jak i infrastruktury okolicznych miejscowości.

DZIAŁKA:

4 działki o numerach :

63/85, cena: 194 900 zł, metraż: 3022 m², ID w geoportalu: 221106_2.0019.63/85

63/101, cena: 249 900 zł, metraż: 4104 m², ID w geoportalu: 221106_2.0019.63/101

63/104, cena: 194 900 zł, metraż: 3647m², ID w geoportalu: 221106_2.0019.63/104

63/105, cena: 214 900 zł, metraż: 3707m², ID w geoportalu: 221106_2.0019.63/105

Działki nie są objęte MPZP ani nie zostały wydane dla nich WZ. W rejestrze planów ogólnych widnieje informacja że POG jest w trakcie opracowania.

MEDIA: Prąd, kanalizacja, woda, gaz w drodze dojazdowej.

DOJAZD: Dojazd do działek najpierw drogą gminną - z płyt jumbo, a ostatnie 130m drogą polną.

Zapraszam do kontaktu- chętnie odpowiem na wszystkie pytania!

KUP Z NAMI - KORZYSTNIE I BEZPIECZNIE!

- **0% prowizji od Kupującego** (dotyczy ofert oznaczonych znaczkiem KUP bez prowizji) i żadnych dodatkowych lub ukrytych kosztów
- gwarantujemy **bezpieczny zakup** i najlepszą cenę
- oferujemy skuteczną i bezpłatną **pomoc w uzyskaniu kredytu**
- zapewniamy **fachowe doradztwo** przy zakupie pod inwestycję

DANE KONTAKTOWE

Telefon: 798 568 568
Email: zgloszenia@partnerzy.pl
Osoba kontaktowa:



PARTNERZY Agencja Nieruchomości sp. z o.o.
Biuro nieruchomości


Data dodania ogłoszenia: 2026-06-19 11:00:08

PARAMETRY DZIAŁKI

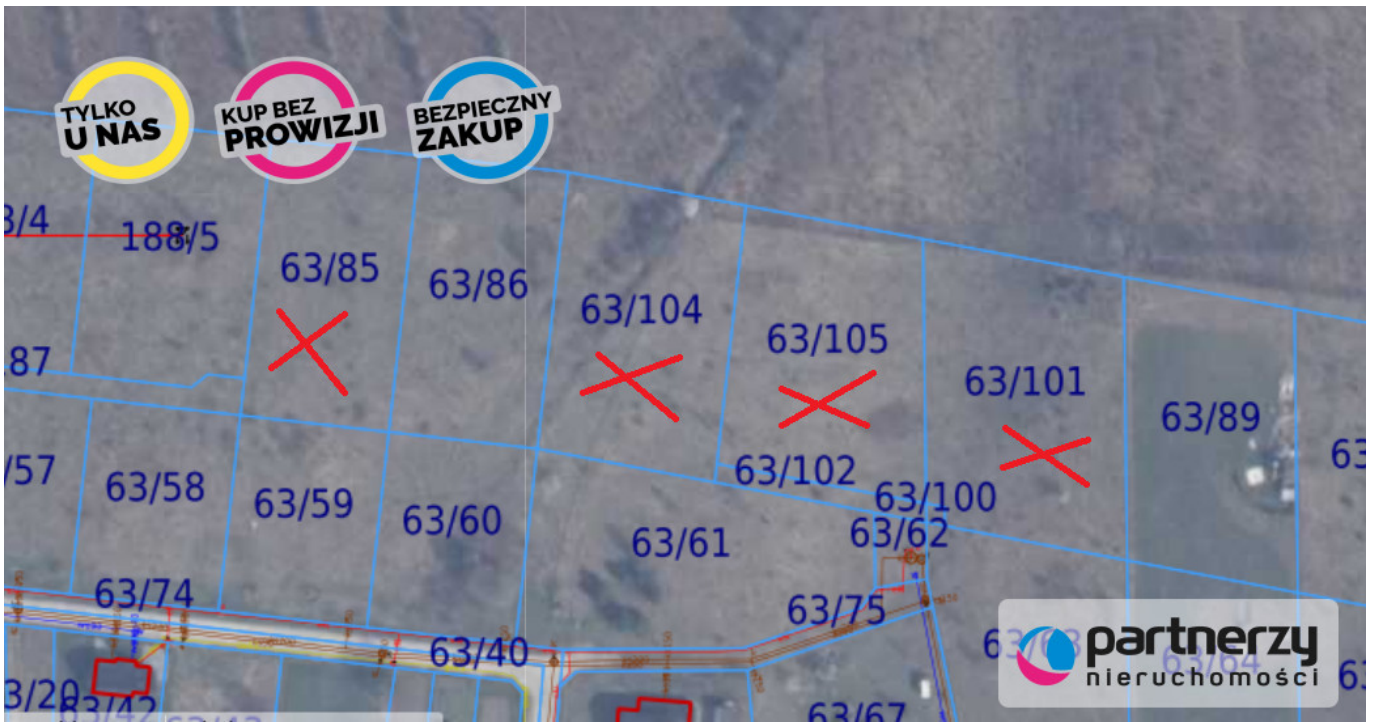


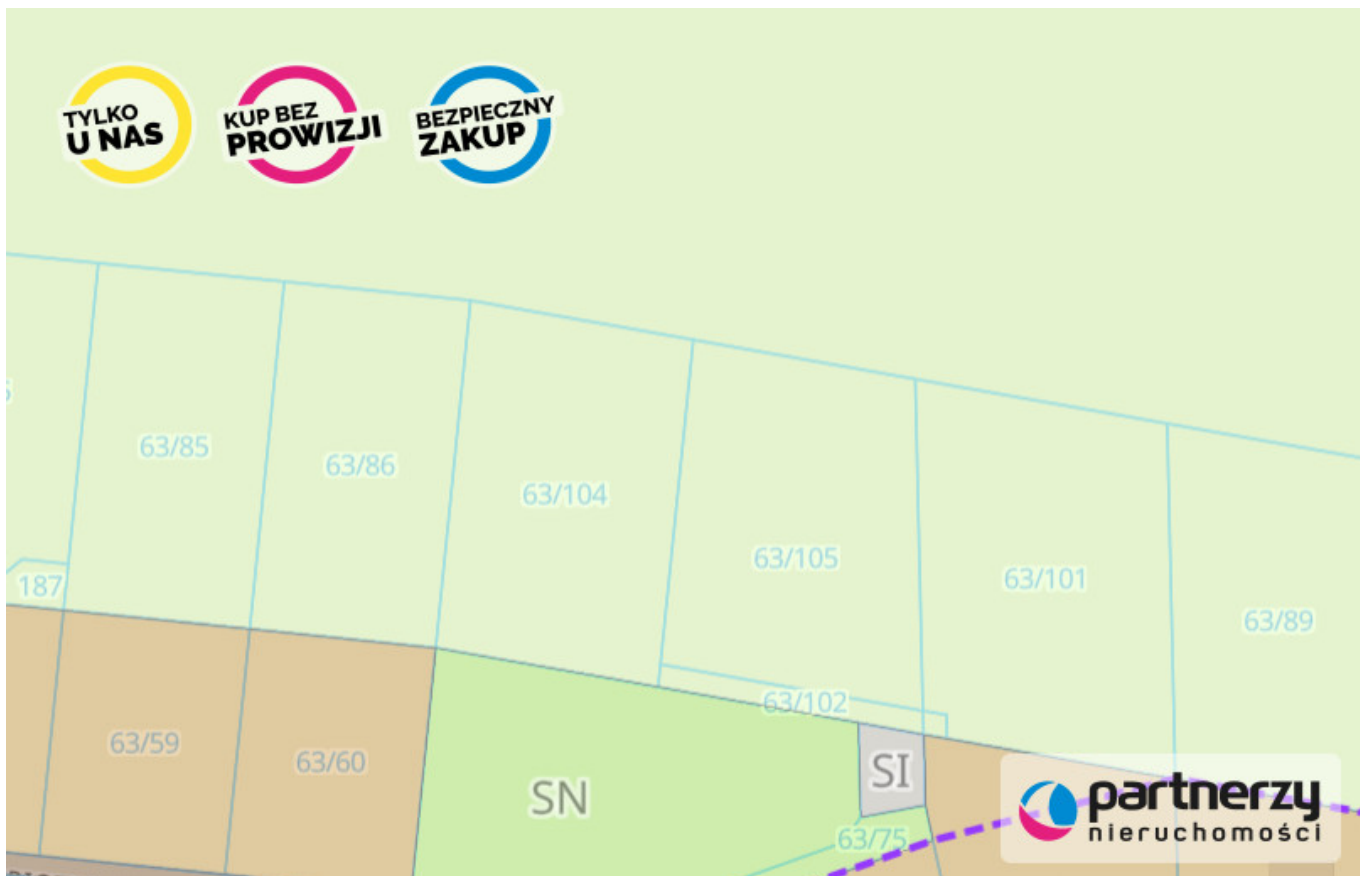
źródło mapy: geoportal.gov.pl

Legenda:

 obrys przedmiotowej działki

 granice działek ewidencyjnych













**TYLKO
U NAS**

**KUP BEZ
PROWIZJI**

**BEZPIECZNY
ZAKUP**



 **partnerzy**
nieruchomości