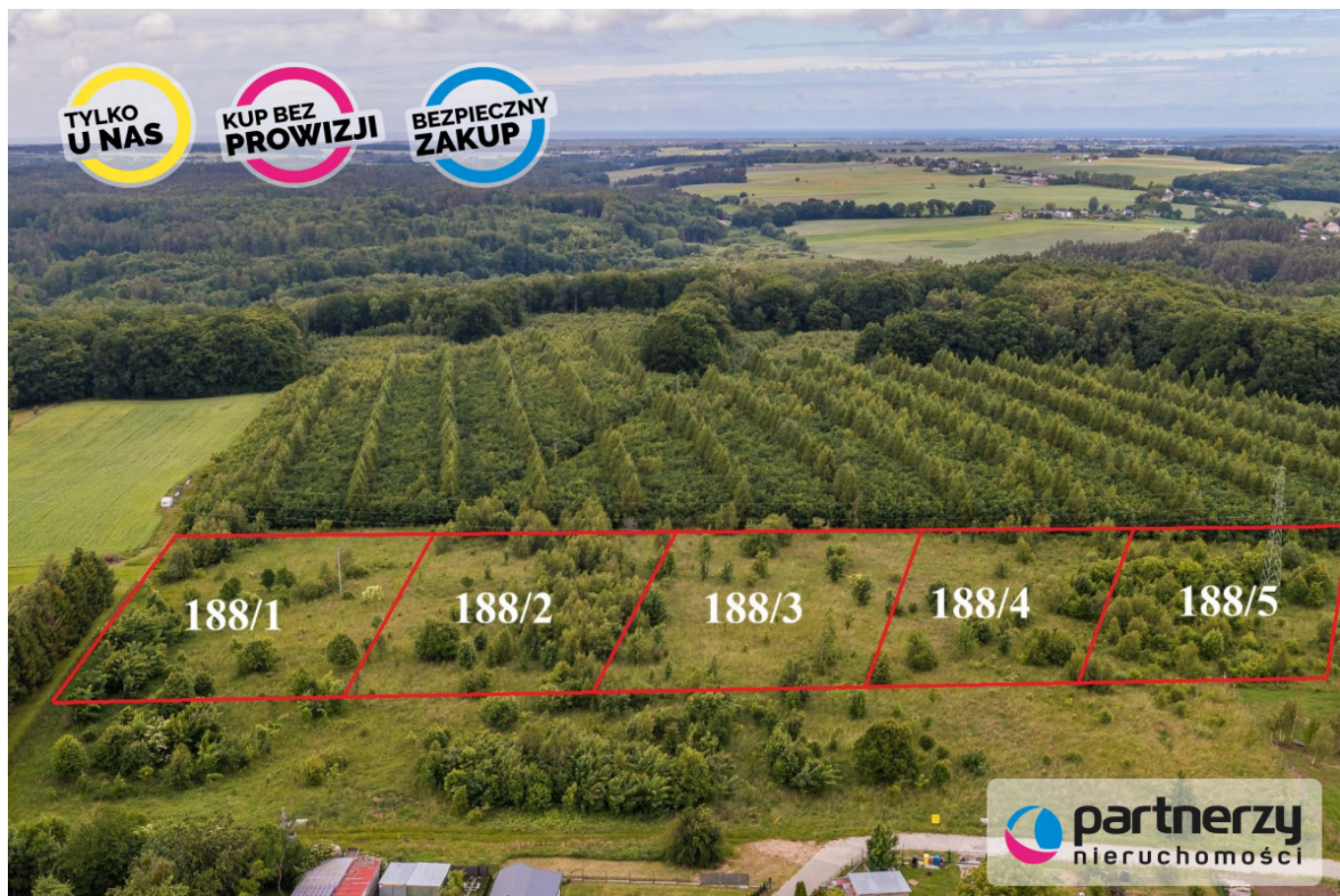


5 działek w spokojnej okolicy POG w opracowaniu - Świecino

Oferta działki nr identyfikatora 221106_2.0019.188/1



Cena: 194 900 / 61,23 zł/m²

Województwo:	Pomorskie	Obręb:	
Powiat:	pucki	Arkusze:	
Gmina:		Nr działki:	
Miejscowość:	Świecino	GPS:	54.7380247, 18.1731865

DANE DZIAŁKI

Powierzchnia:	3183 m ²
Powierzchnia użytkowa (potencjalna) np. PUM:	m ²
Obwód:	0 m
Ulica:	Piotra Dunina
Typ działki - przeznaczenie:	rolna
Uzbrojenie:	prąd,woda,gaz,kanalizacja sanitarna
Ogrodzenie:	nie

INFORMACJE O ZABUDOWANIACH

LOKALIZACJA

Województwo:	Pomorskie
Powiat:	pucki
Miejscowość:	Świecino

OPIS

Działki bez MPZP i WZ w spokojnej i zielonej części, z dala od miejskiego zgiełku, a jednocześnie blisko Wejherowa i morza !

POG w opracowaniu!

TYLKO U NAS! BEZ PROWIZJI!

LOKALIZACJA:

Świecino to kaszubska wieś położona na północnych obrzeżach kompleksu leśnego **Puszczy Darżlubskiej**, w wyjątkowo atrakcyjnej i spokojnej lokalizacji sprzyjającej wypoczynkowi oraz codziennemu życiu blisko natury. Nieruchomość znajduje się w dogodnej odległości od wielu ważnych punktów regionu - około **18 km od Wejherowa, 7 km od Krokowej oraz 15 km od nadmorskiej Karwii**, znanej z szerokiej, piaszczystej plaży o długości około 3 km. Do Bałtyckich plaż można dotrzeć w zaledwie około 8 km, a w podobnej odległości znajduje się również malownicze **Jezioro Żarnowieckie**. Dodatkowym atutem lokalizacji jest bliskość **Jeziora Dobrego-3km**, położonego na południe od miejscowości, co zapewnia jeszcze więcej możliwości rekreacji i kontaktu z przyrodą. **Dojazd do Świecina jest wygodny** dzięki zmodernizowanej **drodze asfaltowej**, a sama miejscowość znajduje się zaledwie około **1 km od drogi wojewódzkiej nr 218**.

To idealne miejsce dla osób poszukujących spokoju, bliskości natury oraz dogodnego dostępu zarówno do atrakcji nadmorskich, jak i infrastruktury okolicznych miejscowości.

DZIAŁKA:

5 działek o numerach :

188/1 - 3183 m², ID w geoportalu: 221106_2.0019.188/1

188/2 - 3183 m², ID w geoportalu: 221106_2.0019.188/2

188/3 - 3182 m², ID w geoportalu: 221106_2.0019.188/3

188/4 - 3184 m², ID w geoportalu: 221106_2.0019.188/4

188/5 - 3184 m², ID w geoportalu: 221106_2.0019.188/5

Działki nie są objęte MPZP ani nie zostały wydane dla nich WZ. W rejestrze planów ogólnych widnieje informacja że POG jest w trakcie opracowania.

MEDIA: Prąd, kanalizacja, woda ok. 60m od granicy działek. Gaz ok.90m od granicy działek.

DOJAZD: Dojazd do działek najpierw drogą gminną - z płyt jumbo, a ostatnie 200m drogą polną.

Zapraszam do kontaktu- chętnie odpowiem na wszystkie pytania!

KUP Z NAMI - KORZYSTNIE I BEZPIECZNIE!

- **0% prowizji od Kupującego** (dotyczy ofert oznaczonych znaczkiem KUP bez prowizji) i żadnych dodatkowych lub ukrytych kosztów
- gwarantujemy **bezpieczny zakup** i najlepszą cenę
- oferujemy skuteczną i bezpłatną **pomoc w uzyskaniu kredytu**
- zapewniamy **fachowe doradztwo** przy zakupie pod inwestycję

DANE KONTAKTOWE

Telefon: 798 568 568
Email: zgloszenia@partnerzy.pl
Osoba kontaktowa:



PARTNERZY Agencja Nieruchomości sp. z o.o.
Biuro nieruchomości


Data dodania ogłoszenia: 2026-06-18 14:00:09


PARAMETRY DZIAŁKI



źródło mapy: geoportal.gov.pl

Legenda:

 obrys przedmiotowej działki

 granice działek ewidencyjnych

