

## SPRZEDAM 2 ha Ziemi rolnej klasy 4a

Oferta działki nr identyfikatora 301404\_5.0110.18/2



Cena: 196 000 / 9,80 zł/m<sup>2</sup>

Województwo:	Wielkopolskie	Obręb:	LUTOMEK
Powiat:	powiat międzychodzki	Arkusz:	
Gmina:	SIERAKÓW - obszar wiejski	Nr działki:	18/2
Miejscowość:	Sieraków	GPS:	52.609073558, 16.148171544

### DANE DZIAŁKI

Powierzchnia:	20000 m <sup>2</sup>
Powierzchnia użytkowa (potencjalna) np. PUM: m <sup>2</sup>	
Obwód:	0 m
Rodzaj prawa:	własność
Ulica:	Oś.Daszyńskiego

Źródło informacji planistycznej:	brak informacji
Typ działki - przeznaczenie:	rolna
Wydane decyzje:	brak informacji
Klasa gruntu:	IVa
Kształt:	regularny (prostokątny, kwadratowy)
Ukształtowanie terenu:	nierówny
Ogrodzenie:	nie
Dojazd:	droga publiczna
Rodzaj nawierzchni	droga o nawierzchni asfaltowej
Sąsiedztwo	las, jezioro, rzeka, tereny niezabudowane

## INFORMACJE O ZABUDOWANIACH

Na działce	brak obiektów
------------	---------------

## LOKALIZACJA

Województwo:	Wielkopolskie
Powiat:	powiat międzychodzki
Gmina:	SIERAKÓW - obszar wiejski
Miejscowość:	Sieraków
Kod pocztowy:	64-410

## OPIS

Z 3 ha sprzedam 2ha ziemi rolnej, uprawiane. Ziemia klasy 4a. Bezpośredni dojazd z drogi asfaltowej.

## DANE KONTAKTOWE

Telefon:	791564969
Email:	marcinkesy1986@wp.pl
Osoba kontaktowa:	Marcin Oferta prywatna


Data dodania ogłoszenia: 2026-05-28 10:33:23


## PARAMETRY DZIAŁKI



źródło mapy: [geoportal.gov.pl](http://geoportal.gov.pl)

### Legenda:

 obrys przedmiotowej działki

 granice działek ewidencyjnych





Informacje o wybranej dzi...



Szukaj działki



Szukaj adresu

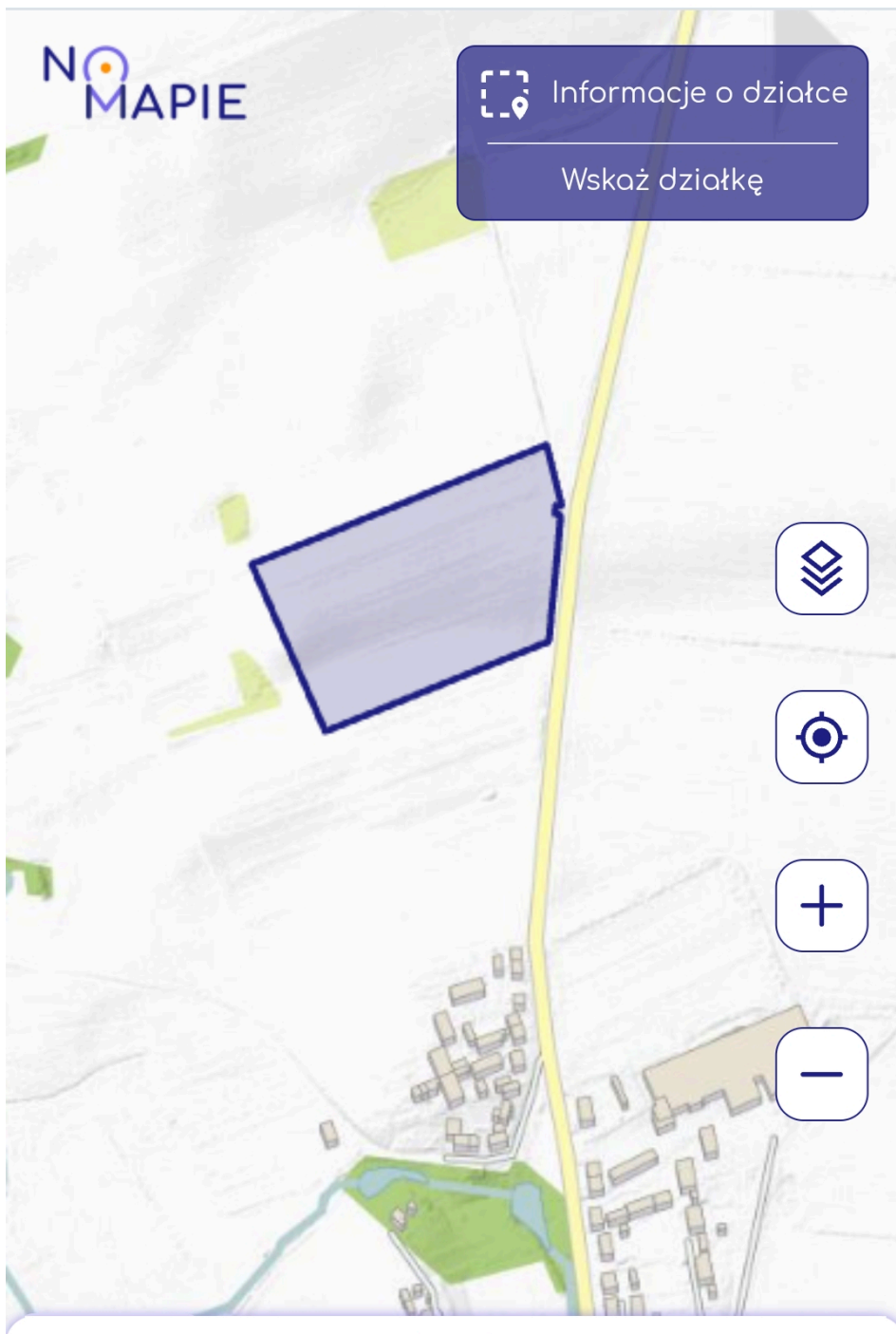


Udostępnij



Narzędzia





Informacje o wybranej dzi...



Szukaj działki



Szukaj adresu



Udostępnij



Narzędzia



