

Na sprzedaż działka budowlana - Bytkowo

Oferta działki nr identyfikatora 302113_2.0001.242



Cena: 419 840 / 320,00 zł/m²

Województwo:	wielkopolskie	Obręb:	
Powiat:	poznański	Arkusz:	
Gmina:	Rokietnica	Nr działki:	242
Miejscowość:	Bytkowo	GPS:	52.512556264, 16.775708743

DANE DZIAŁKI

Powierzchnia:	1312 m ²
Powierzchnia użytkowa (potencjalna) np. PUM:	m ²
Obwód:	0 m
Ulica:	Bytkowo
Typ działki - przeznaczenie:	pod zabudowę mieszkaniową jednorodzinną
Kształt:	regularny (prostokątny, kwadratowy)
Uzbrojenie:	prąd,gaz,kanalizacja sanitarna,internet
Ogrodzenie:	nie
Rodzaj nawierzchni	droga o nawierzchni z kostki betonowej



HOL-BOR BON
Biuro nieruchomości


Data dodania ogłoszenia: 2026-05-19 00:15:08

PARAMETRY DZIAŁKI



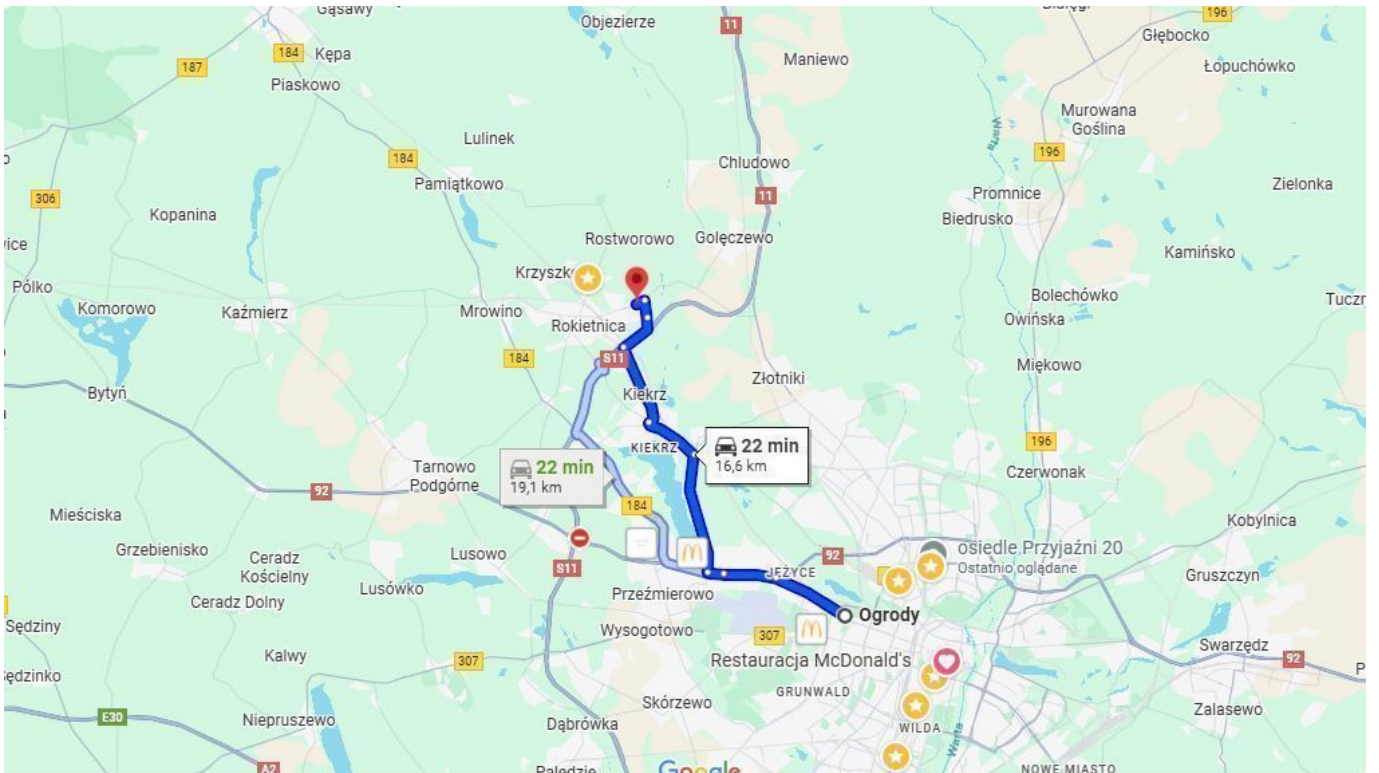
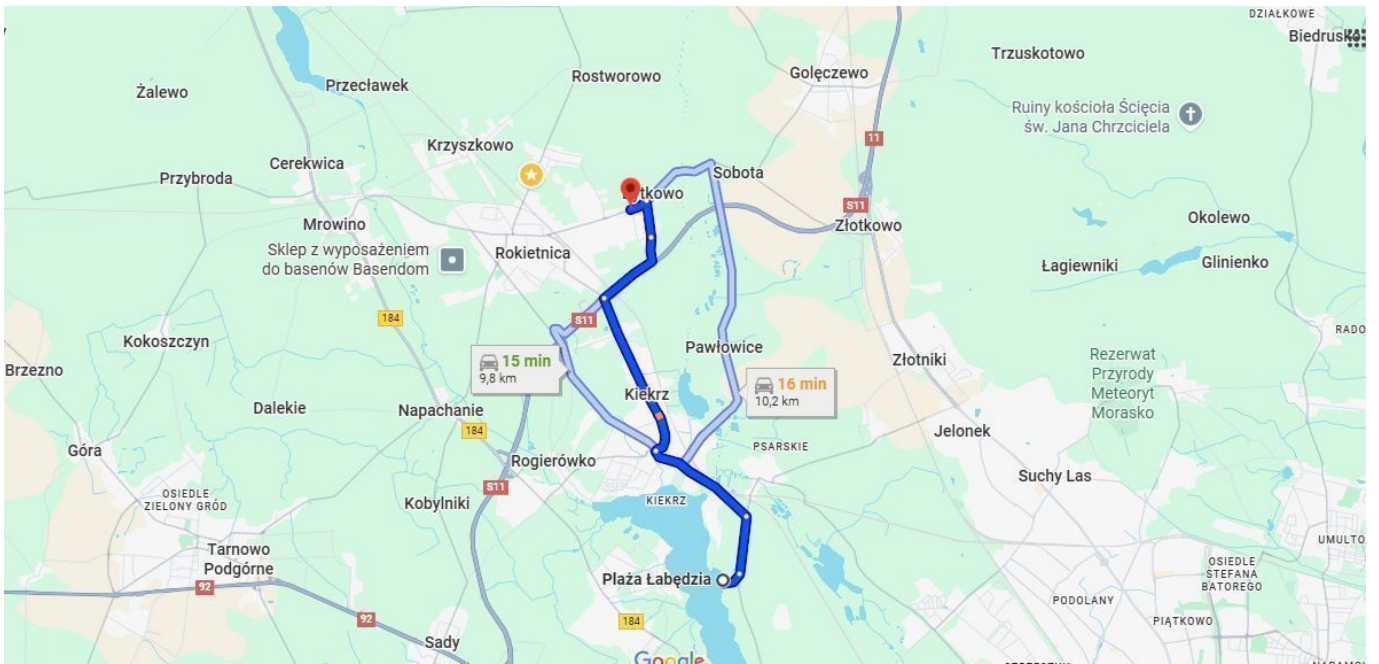
źródło mapy: geoportal.gov.pl

Legenda:

 obrys przedmiotowej działki

 granice działek ewidencyjnych

ZDJĘCIA



302113_2.0001.242

302113_2.0001.242

Księga wieczysta [Pokaż](#)

Powierzchnia **1312 m²**

TERYT.OBRĘB **302113_2.0001**

Województwo **wielkopolskie**

Powiat **poznański**

Gmina **Rokietnica**

Rodzaj **gmina wiejska**

[KSIĘGA WIECZYSTA](#)

[Dane z ewidencji gruntów i budynków](#)

[Uzbrojenie terenu w media](#)

[Wymiary działki i budynków](#)

302113_2.0001.240

302113_2.0001.240

Księga wieczysta [Pokaż](#)

Powierzchnia **1455 m²**

TERYT.OBRĘB **302113_2.0001**

Województwo **wielkopolskie**

Powiat **poznański**

Gmina **Rokietnica**

Rodzaj **gmina wiejska**

[KSIĘGA WIECZYSTA](#)

[Dane z ewidencji gruntów i budynków](#)

[Uzbrojenie terenu w media](#)

[Wymiary działki i budynków](#)

302113_2.0001.251

302113_2.0001.251

Księga wieczysta [Pokaż](#)

Powierzchnia **1461 m²**

TERYT.OBRĘB **302113_2.0001**

Województwo **wielkopolskie**

Powiat **poznański**

Gmina **Rokietnica**

Rodzaj **gmina wiejska**

[KSIĘGA WIECZYSTA](#)

- [Dane z ewidencji gruntów i budynków](#)
- [Uzbrojenie terenu w media](#)
- [Wymiary działki i budynków](#)

302113_2.0001.230

302113_2.0001.230

Księga wieczysta [Pokaż](#)

Powierzchnia **1347 m²**

TERYT.OBRĘB **302113_2.0001**

Województwo **wielkopolskie**

Powiat **poznański**

Gmina **Rokietnica**

Rodzaj **gmina wiejska**

[KSIĘGA WIECZYSTA](#)

- [Dane z ewidencji gruntów i budynków](#)
- [Uzbrojenie terenu w media](#)
- [Wymiary działki i budynków](#)

302113_2.0001.224

302113_2.0001.224

Księga wieczysta [Pokaż](#)

Powierzchnia **1379 m²**

TERYT.OBRĘB **302113_2.0001**

Województwo **wielkopolskie**

Powiat **poznański**

Gmina **Rokietnica**

Rodzaj **gmina wiejska**

[KSIĘGA WIECZYSTA](#)

[Dane z ewidencji gruntów i budynków](#)

[Uzbrojenie terenu w media](#)

[Wymiary działki i budynków](#)

POWIAT POZNAŃSKI SYSTEM INFORMACJI PRZESTRZENNEJ

Serwis prowadzony przez Geo-System Sp. z o.o.

e-mapa

Szukaj...

Wypróbuj mnie

Wirtualny Asystent e-mapa (v.0.4.0)

N: 52°30'46.5" E: 16°46'29.2" X: 518668 Y: 349044

