najlepszedzialki.pl

Działka BUDOWLANA Bieszczady Bóbrka k SOLINA - Bóbrka

Oferta działki nr identyfikatora

Cena: 1 062 000 / 165,01 zł/m²

Województwo:	podkarpackie	Obręb:	
Powiat:	leski	Arkusz:	
Gmina:	Bóbrka	Nr działki:	
Miejscowość:	Bóbrka	GPS:	49.423955215, 22.447191631

DANE DZIAŁKI

Powierzchnia:	6436 m²
Powierzchnia użytkowa (potencjalna) np. PUM:	m²
Obwód:	0 m
Typ działki - przeznaczenie:	pod zabudowę mieszkaniową jednorodzinną
Uzbrojenie:	prąd
Ogrodzenie:	nie

INFORMACJE O ZABUDOWANIACH

LOKALIZACJA

Województwo:	podkarpackie
Powiat:	leski
Gmina:	Bóbrka
Miejscowość:	Bóbrka

OPIS

OGŁOSZENIE BEZPOŚREDNIE - BEZ PROWIZJI Działka BUDOWLANA, Bieszczady, Bóbrka, k. SOLINA Piękna i atrakcyjna działka w miejscowości Bóbrka, w Gminie Solina. Prężnie działająca Gmina Solina zapewnia wiele atrakcji dla odwiedzających ten region – w tym: kolej gondolową, dwa zbiorniki wodne z zaporami wodnymi w Solinie oraz w Myczkowcach. Przystanie wodne, atrakcyjny wypoczynek nad wodą oraz możliwość podziwiania pięknych widoków. Stadniny koni. Wyciągi narciarskie. Stałe podnoszenie standardów i rozwój. DZIAŁKA BUDOWLANA. Działka ma wydane pozwolenie na budowę (wydano WZ). Powierzchnia działki: 64,36 arów. Sprzedam działkę NR 165, powierzchnia: 64,36 arów w miejscowości Bóbrka – 3km od Soliny i zalewu solińskiego a 1km od zalewu myczkowskiego, w Bieszczadach. Działka pięknie położona na wzniesieniu, nasłoneczniona, piękny widok z każdego miejsca działki. Działka w prostokącie wschód – zachód. Działka przylega do drogi gminnej. Droga do działki obecnie jest utwardzona. Na działce sąsiedniej jest doprowadzony prąd (20 m od granicy działki). Do przyłączenia kanalizacji 400 m. Miejscowość posiada kanalizację gminną. Dookoła działki tereny zielone – dużo lasu w bliskim sąsiedztwie. Dołączone zdjęcia ukazują działkę oraz okolicę (zabudowa miejscowości Bóbrka). Idealne, spokojne miejsce do wypoczynku własnego lub na inwestycję. Budowa np. domków letniskowych lub pensjonatu. Wielkość działki umożliwia bardzo dużą swobodę zagospodarowania. INFORMACJE DODATKOWE: Miejscowość Bóbrka położona bezpośrednio nad zalewem myczkowskim. Urokliwa miejscowość w Bieszczadach z dobrą komunikacją do okolicznych miast (Lesko, Ustrzyki Dolne (15 km), Sanok (30 km). Miejscowość spokojna, w lecie udostępniająca miejsca noclegowe agroturystyczne dla turystów, dostępne 2 sklepy/Supermarket, szkoła podstawowa, kościół parafialny, przystań wodna i sprzęt pływający (łódki, rowerki, kajaki). Możliwość wędkowania. Nr działki: 165. Zapraszam do kontaktu, odpowiem na dodatkowe pytania. 5.0.5. 115. 1.5.0. P.S. Bardzo uprzejmie proszę wszystkich ewentualnych Pośredników handlujących nieruchomościami o nieskładanie propozycji pośrednictwa, marketingu, reklamy czy przesyłania maili, itp., itd. Ogłoszenie bezpośrednio od właściciela. Dziękuję. Ogłoszenie dodane do wielu portali nieruchomości przez portal www.odwlasciciela.pl

DANE KONTAKTOWE

Telefon:	505115150
Email:	szawe100@wp.pl
Osoba kontaktowa:	**odwlasciciela.pl** Biuro nieruchomości

Data dodania ogłoszenia: 2026-05-05 14:45:10

ZDJĘCIA

BEZPOŚREDNIO
OdWlasciciela.pl

BEZPOŚREDNIO
OdWlasciciela.pl

BEZPOŚREDNIO
OdWlasciciela.pl

BEZPOŚREDNIO
OdWlasciciela.pl

BEZPOŚREDNIO
OdWlasciciela.pl

BEZPOŚREDNIO
OdWlasciciela.pl

BEZPOŚREDNIO
nr 165
Mapa referencyjna
Pomiary
Szukaj
Lokalizacja współrzędnej
GML / WFS / DXF / GPX / Pikiety
N: 49° 25' 22.82"
E: 22° 27' 2.34"
X: 178562.55
Y: 750146.82
50 m
OdWlasciciela.pl
12°C Słonecznie
13:07
18.03.2026

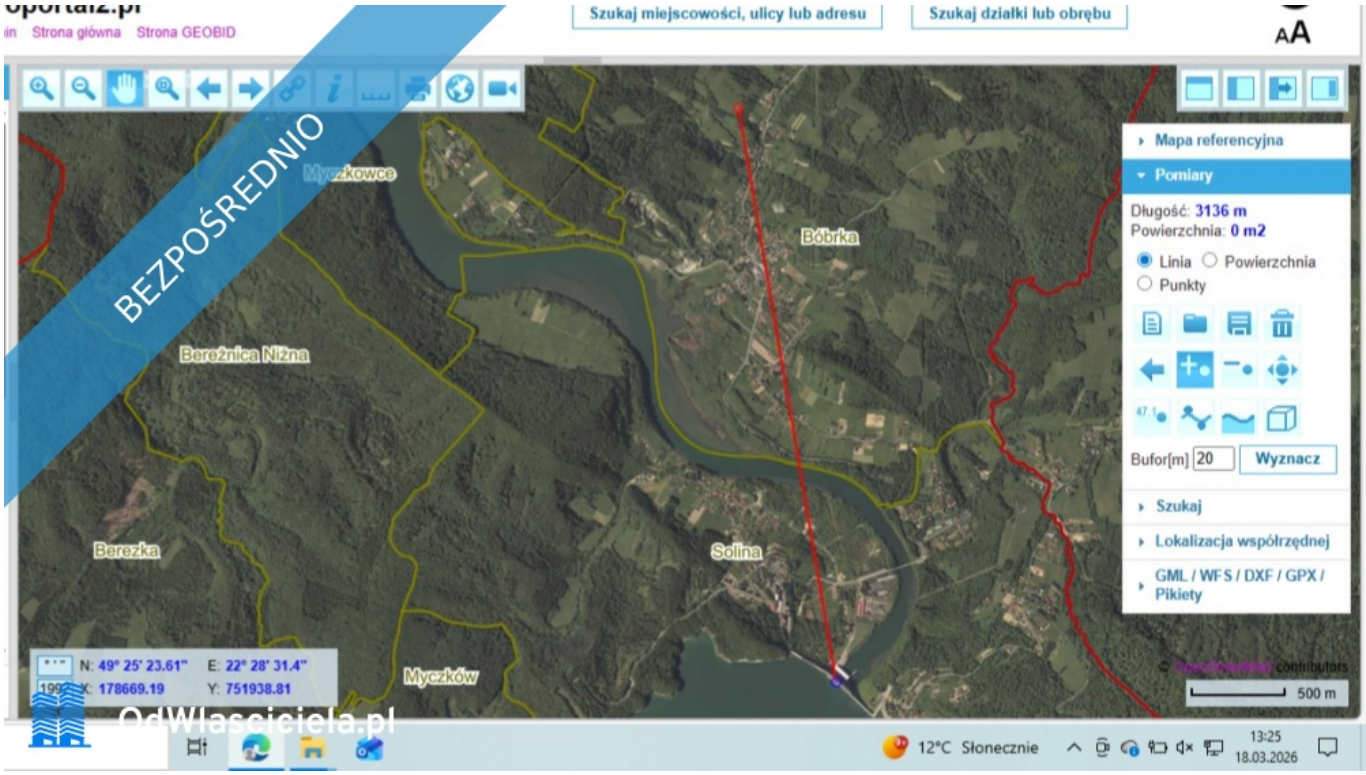
Strona główna
Strona GEOBID
Szukaj miejscowości, ulicy lub adresu
Szukaj działki lub obrębu
BEZPOŚREDNIO
Myczkowce
Bóbrka
Bereźnica Niżna
Berezka
Solina
Myczków
Mapa referencyjna
Pomiary
Długość: 3136 m
Powierzchnia: 0 m2
Linia
Powierzchnia
Punkty
Bufor[m] 20
Wyznacz
Szukaj
Lokalizacja współrzędnej
GML / WFS / DXF / GPX / Pikiety
N: 49° 25' 23.61"
E: 22° 28' 31.4"
X: 178669.19
Y: 751938.81
500 m
OdWlasciciela.pl
12°C Słonecznie
13:25
18.03.2026

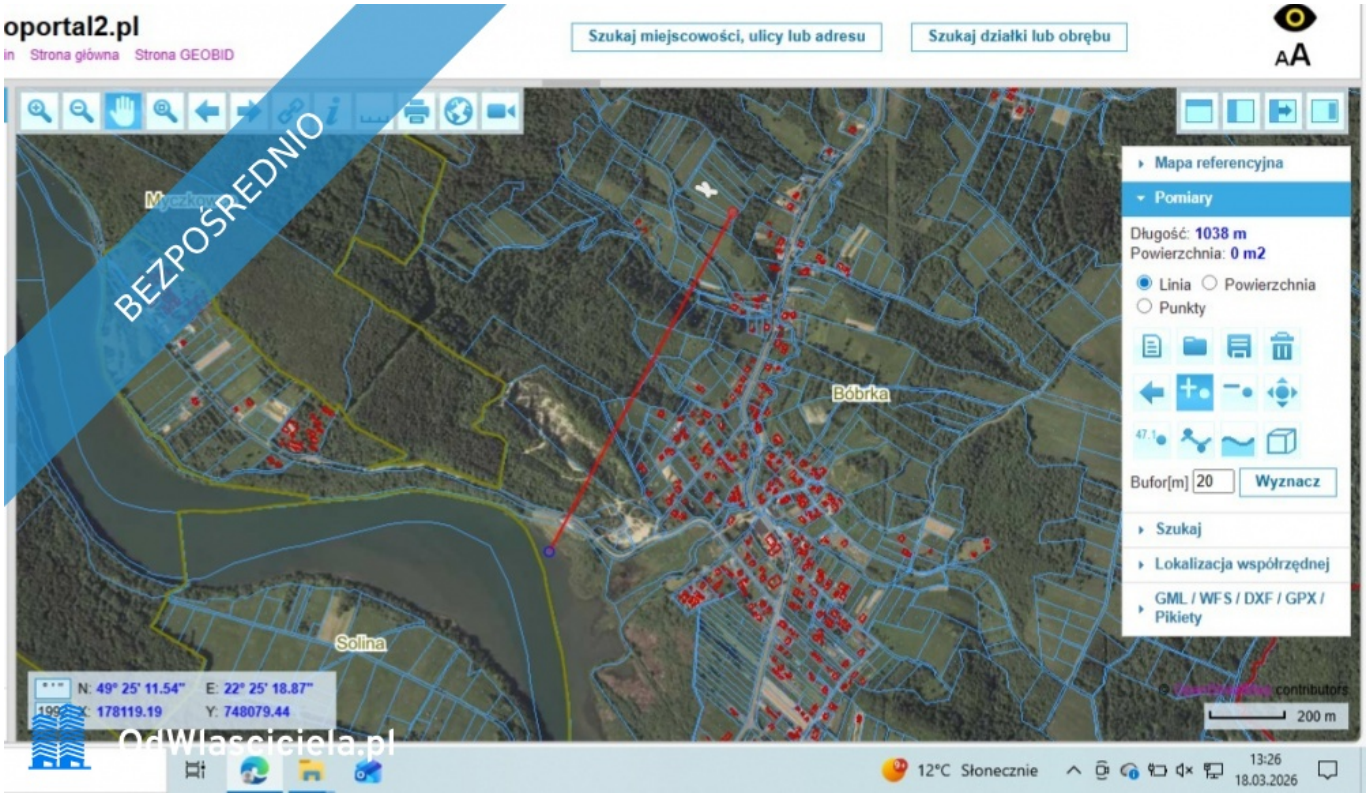
oportal2.pl
Strona główna
Strona GEOBID
Szukaj miejscowości, ulicy lub adresu
Szukaj działki lub obrębu
BEZPOŚREDNIO
Mapa referencyjna
Pomiary
Długość: 1038 m
Powierzchnia: 0 m2
Linia
Powierzchnia
Punkty
Bufor[m] 20
Wyznacz
Szukaj
Lokalizacja współrzędnej
GML / WFS / DXF / GPX / Pikiety
Bóbrka
Solina
N: 49° 25' 11.54"
E: 22° 25' 18.87"
X: 178119.19
Y: 748079.44
200 m
OdWlaściciela.pl
12°C Słonecznie
13:26
18.03.2026

BEZPOŚREDNIO
Mapa referencyjna
Pomiary
Szukaj
Lokalizacja współrzędnej
GML / WFS / DXF / GPX / Pikiety
165
N: 49° 25' 26.53"
E: 22° 26' 49.96"
X: 178665.67
Y: 749892.33
20 m
OdWlaściciela.pl
12°C Słonecznie
13:09
18.03.2026

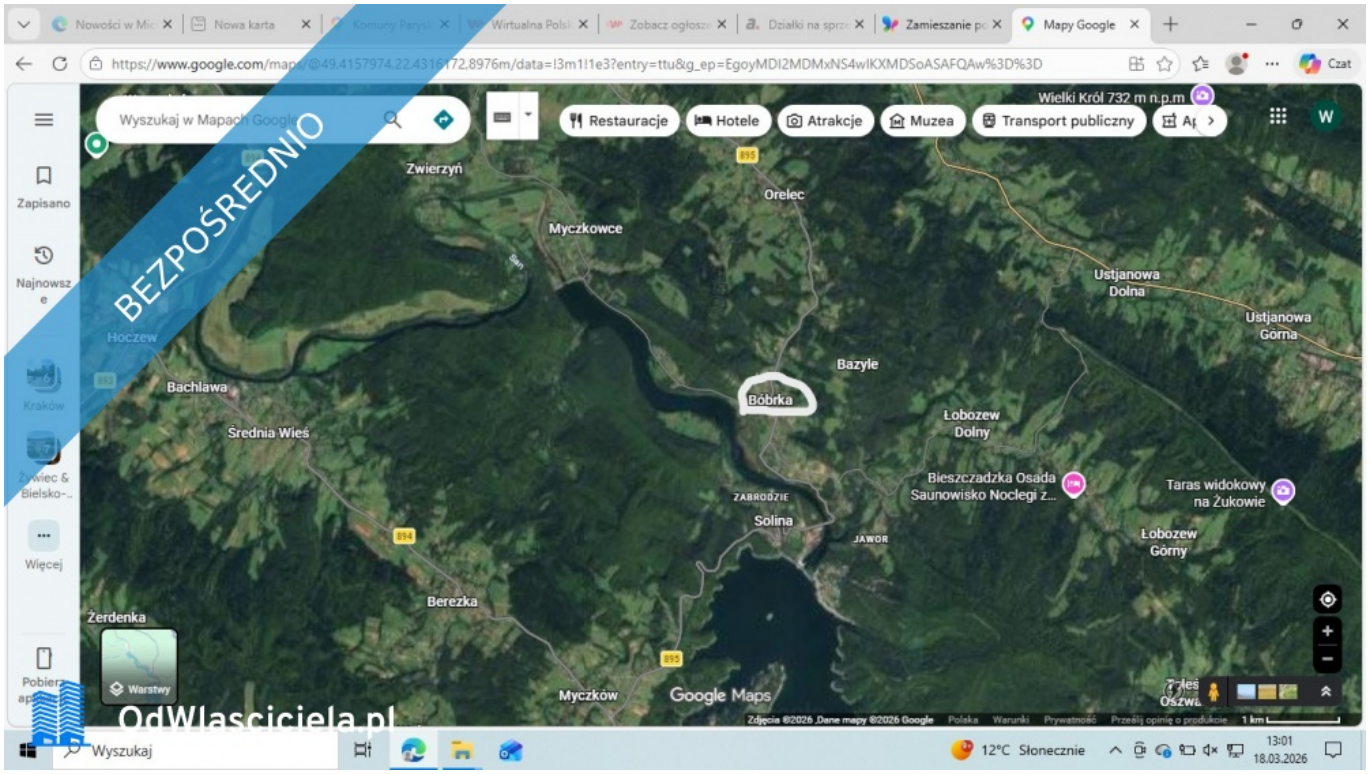
BEZPOŚREDNIO
Wyszukaj w Mapach Google
Restauracje
Hotele
Atrakcje
Muzea
Transport publiczny
Wielki Król 732 m n.p.m
Zwierzyń
Orelec
Myczkowce
Ustjanowa Dolna
Ustjanowa Górna
Hoczew
Bachlawa
Bazyle
Bóbrka
Średnia Wieś
Łobozew Dolny
Bieszczadzka Osada Saunowisko Noclegi z...
Taras widokowy na Żukowie
Solina
Łobozew Górny
Berezka
Żerdenka
Myczków
Google Maps
Zapisano
Najnowsze
Więcej
Warstwy
OdWlasciciela.pl
Wyszukaj
12°C Słonecznie
13:01
18.03.2026