

Działka budowlana na sprzedaż Przytok 814 m² - Przytok

Oferta działki nr identyfikatora



Cena: 139 000 / 170,76 zł/m²

Województwo:	lubuskie	Obręb:	
Powiat:	zielonogórski	Arkusze:	
Gmina:	Przytok	Nr działki:	
Miejscowość:	Przytok	GPS:	51.9530645, 15.633106

DANE DZIAŁKI

Powierzchnia:	814 m ²
Powierzchnia użytkowa (potencjalna) np. PUM: m ²	
Obwód:	0 m
Ulica:	LUBUSKA 51
Typ działki - przeznaczenie:	pod zabudowę mieszkaniową jednorodzinną

Uzbrojenie:	prąd,woda,gaz
Ogrodzenie:	tak

INFORMACJE O ZABUDOWANIACH

LOKALIZACJA

Województwo:	lubuskie
Powiat:	zielonogórski
Gmina:	Przytok
Miejscowość:	Przytok

OPIS


PRZYTOK działka budowlana Działka 3 km od Zielonej Góry Z pozwoleniem na budowę Media : prąd,gaz,woda, Największą zaletą niniejszej działki niewątpliwie jest lokalizacja, otoczone lasami, polami golfowymi oraz kortami tenisowymi, stanowią idealne miejsce dla miłośników natury która zapewnia doskonałe warunki dla osób chcących zamieszkać niedaleko centrum miasta, a jednocześnie ceniących ciszę i spokój. Dojazd do centrum Zielonej Góry zajmuje zaledwie 15 minut W pobliżu POLE GOLFOWE, zabytkowy pałac, liczne winnice i lasy. Możliwa sprzedaż nieruchomości w ratach!!! płatne bezpośrednio właścicielowi nieruchomości oczywiście po wpłacie min 50% wartości tj o wiele, wiele, taniej niż z kredytem Bankowym :) Umowa Notarialna. Wszelkie warunki do uzgodnienia. Więcej informacji udzielę telefonicznie POZWOLENIE NA BUDOWĘ Oferujemy możliwość budowy domu jednorodzinnego do każdego stanu wykończenia, dostosowanego do Państwa potrzeb i budżetu. Oferujemy budowę w następujących stanach: Stan surowy otwarty: Fundamenty, ściany, stropy, dach. Stan surowy zamknięty: Dodatkowo zamontowane okna i drzwi zewnętrzne. Stan deweloperski: Instalacje, tynki, elewacje, podstawowe wykończenia. Stan pod klucz: Pełne wykończenie wewnątrz, gotowe do zamieszkania. możliwość kupienia nieruchomości obok <https://odwlasniciela.pl/oferty/podglad/37346,dom-sprzedam.html>

DANE KONTAKTOWE

Telefon:	515164088
Email:	biurolcf@gmail.com
Osoba kontaktowa:	odwlasniciela.pl Biuro nieruchomości

Data dodania ogłoszenia: 2026-04-14 05:15:06











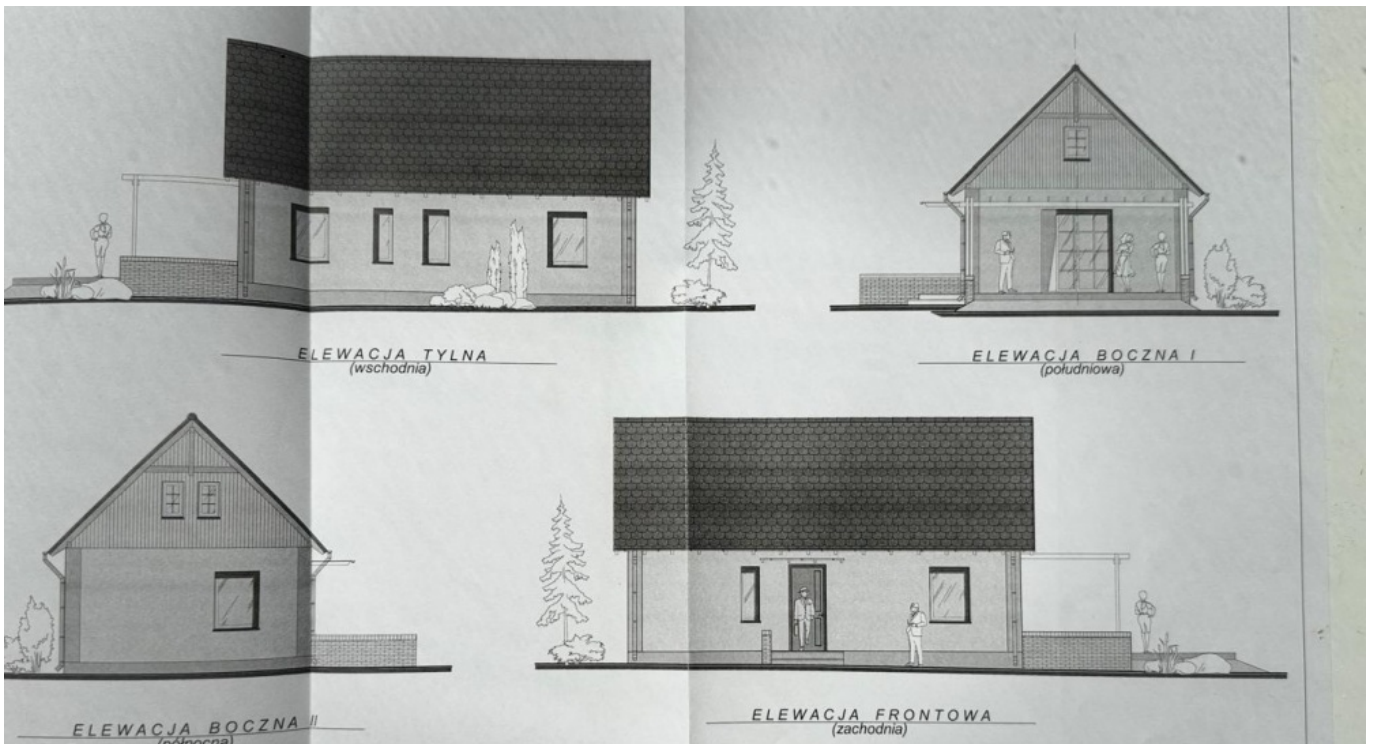


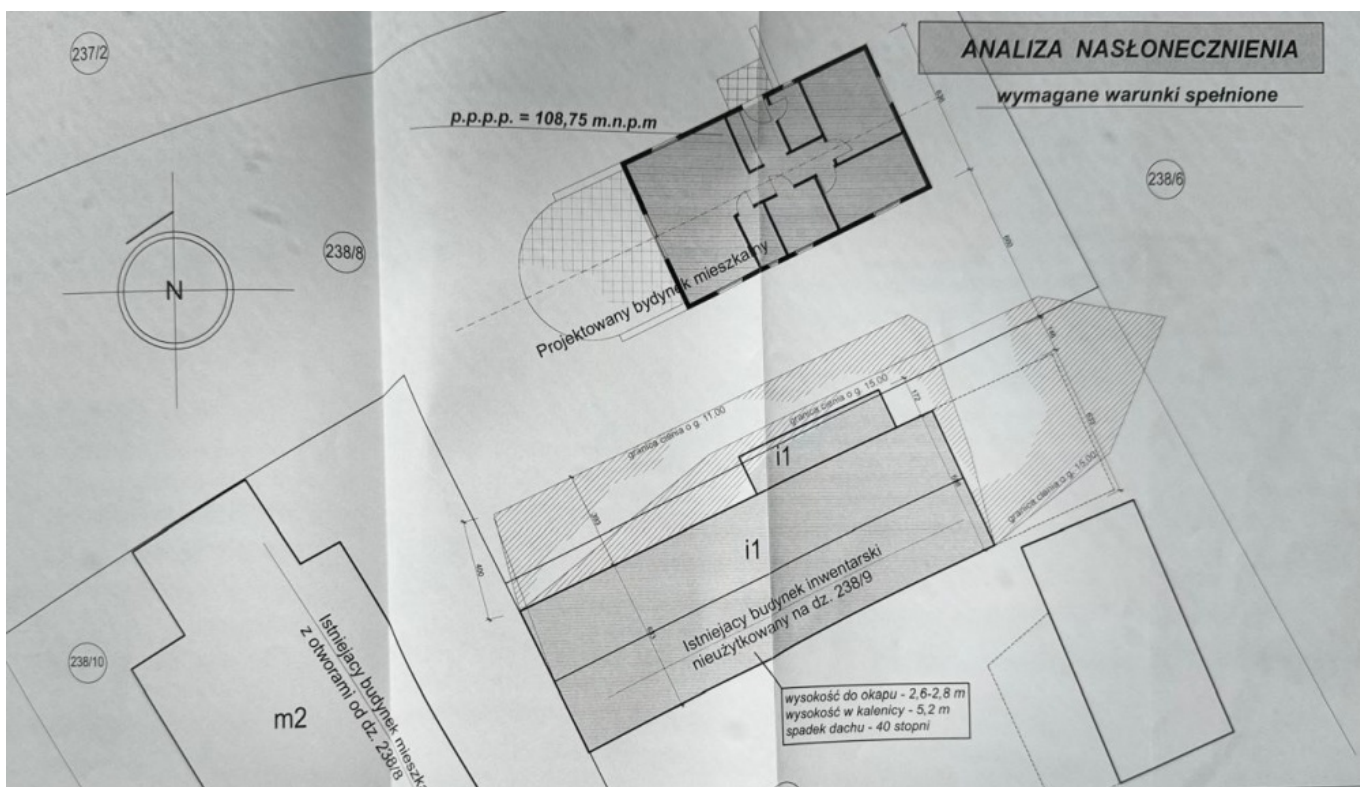
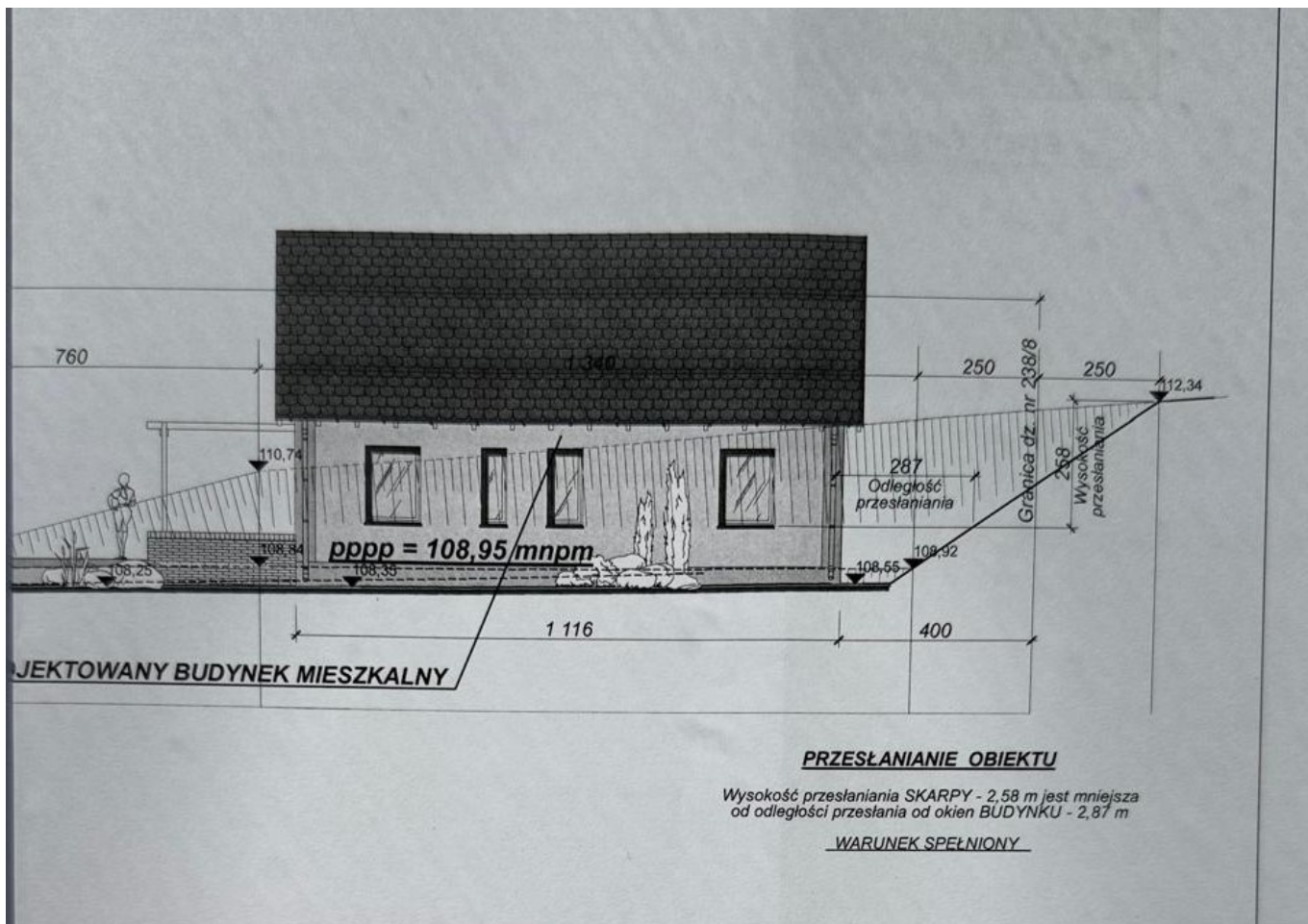


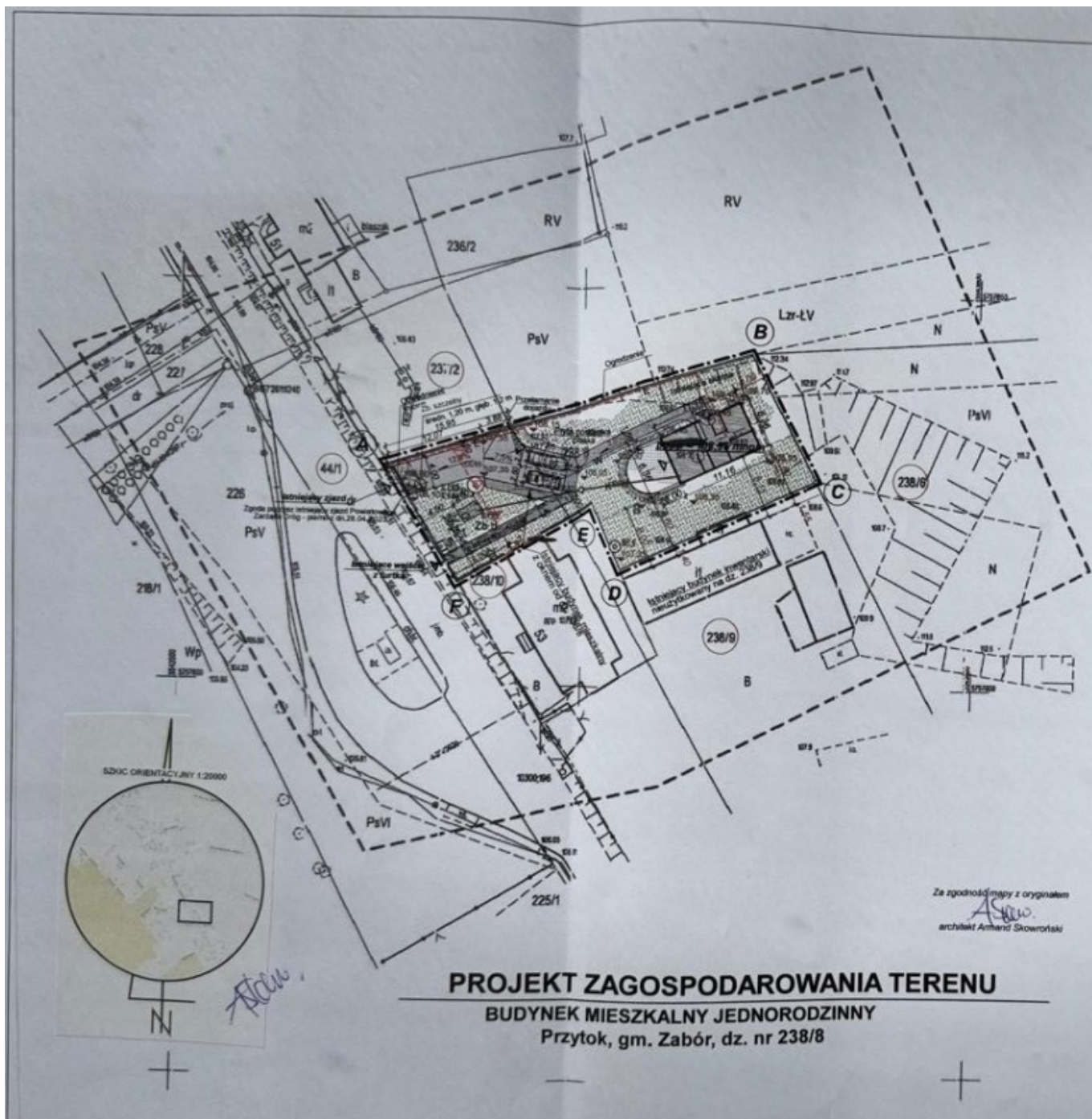


Wrys z mapy ewidencyjnej

Skala 1:1000







PROJEKT ZAGOSPODAROWANIA TERENU

BUDYNEK MIESZKALNY JEDNORODZINNY

Przytok, gm. Zabór, dz. nr 238/8

