

Las sosnowy 50-letni pastwiska 9111 m Pustelnik - Pustelnik

Oferta działki nr identyfikatora



Cena: 30 000 / 3,29 zł/m²

Województwo:	mazowieckie	Obręb:	
Powiat:	miński	Arkuszy:	
Gmina:	Pustelnik	Nr działki:	
Miejscowość:	Pustelnik	GPS:	52.2839279, 21.4581077

DANE DZIAŁKI

Powierzchnia:	9111 m ²
Powierzchnia użytkowa (potencjalna) np. PUM: m ²	
Obwód:	0 m
Ulica:	Kopernika
Typ działki - przeznaczenie:	leśna

INFORMACJE O ZABUDOWANIACH

LOKALIZACJA

Województwo:	mazowieckie
Powiat:	miński
Gmina:	Pustelnik
Miejscowość:	Pustelnik

OPIS

OGŁOSZENIE BEZPOŚREDNIE - BEZ PROWIZJI Na sprzedaż działka rolno-leśna o powierzchni 9 111 m² w Pustelniku, gmina Stanisławów, powiat miński. Szczegóły działki: Użytki gruntowe: • 6 512 m² – las sosnowy (drzewostan rzadki, ok. 50 lat) • 2 599 m² – pastwiska Kształt działki: szerokość 22,3 m, długość 419 m Dojazd: drogą gminną nr 598, 600 i 604, 371 m od ul. Kopernika Na działce znajduje się ambona myśliwska, ułatwiająca orientację Cena: 30 000 zł Kontakt: Krzysztof Czarnecki, tel. 693 132 030 Lokalizacja i otoczenie: 40 km od Warszawy, 18 km od Mińska Mazowieckiego Spokojna, zielona okolica, idealna dla miłośników przyrody i myślistwa Działka atrakcyjna także jako inwestycja w grunty leśne i rolne Dodatkowe atuty: Łatwy dojazd i dobre skomunikowanie z pobliskimi miastami Rządki, zdrowy drzewostan sosnowy – potencjał dla inwestorów w grunty leśne Ogłoszenie dodane do wielu portali nieruchomości przez portal www.odwlasniciela.pl


DANE KONTAKTOWE


Telefon:	693132030
Email:	czarmedia@poczta.onet.pl
Osoba kontaktowa:	odwlasniciela.pl Biuro nieruchomości

Data dodania ogłoszenia: 2026-04-02 05:00:08



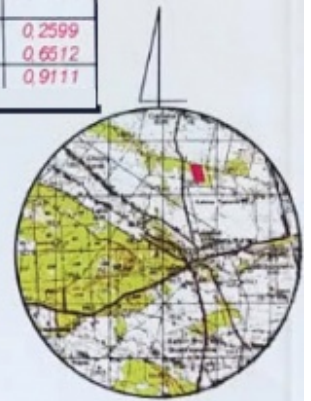








Stan po podziale			
Nr działki projekt	Użytek gruntowy	Klasa gleb.	Pole pow. ha
444/1	Ps	Vz	0,2599
	Ls	V	0,6512
			0,9111



SZKIC ORIENTACYJNY

BEZPOŚREDNIO



OdWlasciciela.pl

604 - dr. KW SI1M/00100273/0

