

Na sprzedaż działka inwestycyjna - Poznań

Oferta działki nr identyfikatora 306401_1.0036.AR_02.5/1



Cena: 4 401 000 / 489,00 zł/m²

| | | | |
|--------------|---------------|-------------|----------------------------|
| Województwo: | wielkopolskie | Obręb: | |
| Powiat: | Poznań | Arkusz: | |
| Gmina: | Poznań | Nr działki: | 5/1 |
| Miejscowość: | Poznań | GPS: | 52.370116481, 16.840147373 |

DANE DZIAŁKI

| | |
|---|-------------------------------------|
| Powierzchnia: | 9000 m ² |
| Powierzchnia użytkowa (potencjalna) np. PUM: m ² | |
| Obwód: | 0 m |
| Ulica: | Wolczyńska |
| Typ działki - przeznaczenie: | pod zabudowę magazynową/produkcyjną |

| | |
|--------------------|-------------------------------------|
| Kształt: | regularny (prostokątny, kwadratowy) |
| Uzbrojenie: | gaz,kanalizacja sanitarna,internet |
| Ogrodzenie: | nie |
| Rodzaj nawierzchni | droga o nawierzchni asfaltowej |

INFORMACJE O ZABUDOWANIACH

| | |
|------------|---------------|
| Na działce | brak obiektów |
|------------|---------------|

LOKALIZACJA

| | |
|---------------|---------------|
| Województwo: | wielkopolskie |
| Powiat: | Poznań |
| Gmina: | Poznań |
| Miejscowość: | Poznań |
| Kod pocztowy: | 60-167 |

OPIS

60-003 Poznań (Grunwald - Junikowo) ul. Wołczyńska, gm. Poznań, pow. poznański, woj. wielkopolskie.

Media: prąd, woda, gaz, w ulicy .

Brak planu zagospodarowania przestrzennego.

Zgodnie ze studium uwarunkowań i kierunków zagospodarowania

przestrzennego - tereny zabudowy mieszkaniowej, wielorodzinnej lub zabudowy usługowej.

cena : 489 zł / m2

Kontakt: Jacek Melcer 780213909; 61/8537865

biuro@handom.pl

HANDOM NIERUCHOMOŚCI - Poznań, ul. Folwarczna 27 III

www.handom.pl

Oferta nr 126229 znajduje się pod opieką pośrednika z nr. licencji 5072.

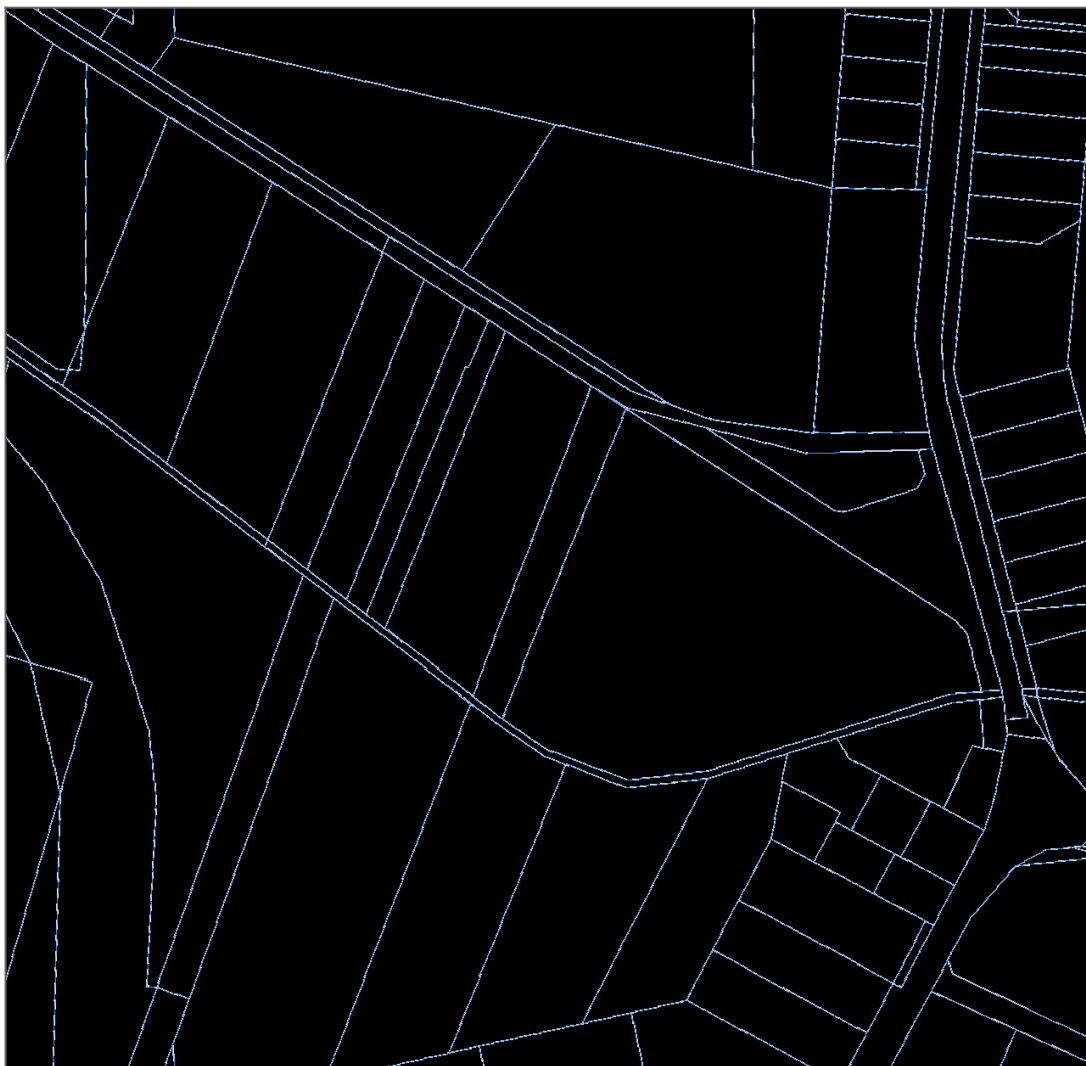
Powyższy opis ma charakter informacyjny i nie stanowi oferty w rozumieniu przepisów art. 66 § 1. Kodeksu Cywilnego.

DANE KONTAKTOWE

| | |
|-------------------|--------------------------------------|
| Telefon: | 780213909 |
| Email: | jacek@handom.pl |
| Osoba kontaktowa: | Handom Biuro nieruchomości |


Data dodania ogłoszenia: 2026-03-13 13:45:06


PARAMETRY DZIAŁKI



źródło mapy: geoportal.gov.pl

Legenda:

 obrys przedmiotowej działki

 granice działek ewidencyjnych



