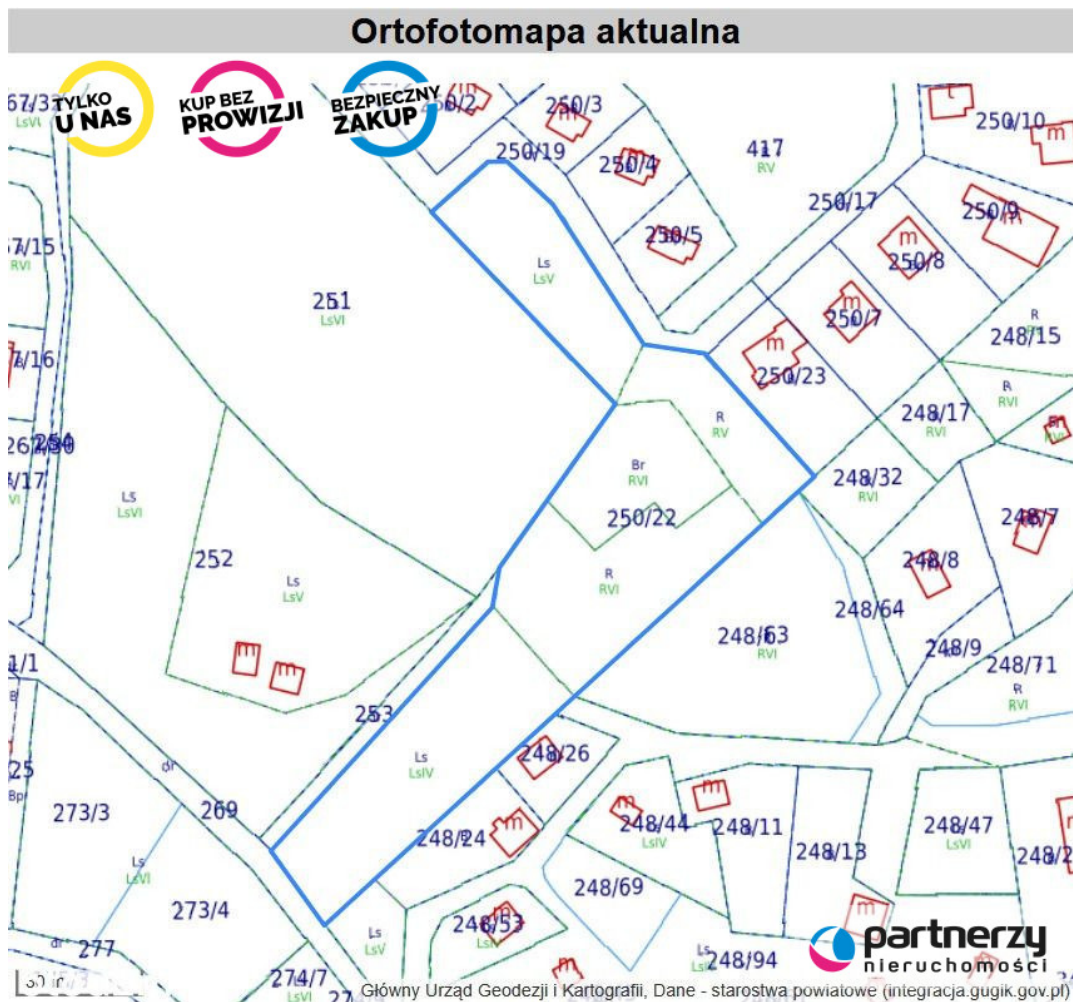


Działka budowlana widok na Jezioro Karlikowskie - Borkowo

Oferta działki nr identyfikatora



Cena: 999 000 / 85,38 zł/m²

Województwo:	Pomorskie	Obręb:	
Powiat:	kartuski	Arkusze:	
Gmina:		Nr działki:	
Miejscowość:	Borkowo	GPS:	54.3298208, 18.3147258

DANE DZIAŁKI

Powierzchnia:	11700 m ²
Powierzchnia użytkowa (potencjalna) np. PUM:	m ²
Obwód:	0 m
Ulica:	Karlikowska
Typ działki - przeznaczenie:	pod zabudowę mieszkaniową jednorodzinną

Ogrodzenie:	nie
Sąsiedztwo	jezioro

INFORMACJE O ZABUDOWANIACH

LOKALIZACJA

Województwo:	Pomorskie
Powiat:	kartuski
Miejscowość:	Borkowo

OPIS

LOKALIZACJA

Na sprzedaż wyjątkowa działka budowlana o powierzchni 11700 m², położona w urokliwej miejscowości Borkowo w gminie Żukowo, na terenie województwa pomorskiego. To miejsce, w którym codzienność zwalnia, a natura staje się naturalnym tłem życia.

Otoczona zielenią, spokojem i czystym jeziorem okolica sprzyja odpoczynkowi oraz tworzeniu własnej przestrzeni z dala od miejskiego zgiełku. Jednocześnie lokalizacja zapewnia komfortowy i szybki dojazd do Trójmiasta, łącząc harmonię życia na wsi z wygodą miejskiej infrastruktury.

To propozycja dla osób marzących o domu w miejscu, gdzie cisza, przestrzeń i bliskość przyrody tworzą idealne warunki do życia — zarówno dziś, jak i na przyszłość.

Duża działka budowlana z widokiem na Jezioro Karlikowskie
Działka 1,17 ha z widokiem na Jezioro Karlikowskie Borkowo,

Parametry:

- 0,7 ha budowlana z widokiem na jezioro
- 0,47 ha lasu gratis

Atuty:

- Widok na Jezioro Karlikowskie - las w gratisie
- Media: możliwość podłączenia Internetu światłowodowego
- Czysta prawnie
- Cisza, zieleń, dobry dojazd
- bliskość Kartuz i Żukowa
- W okolicy centra handlowe, sklepy Lidl, Biedronka, restauracje, sklepy,
- nieopodal kąpielisko

Zapraszam do kontaktu zanim cię ktoś wyprzedzi w tej niesamowitej okazji !!!

KUP Z NAMI - KORZYSTNIE I BEZPIECZNIE!

- **0% prowizji od Kupującego** (dotyczy ofert oznaczonych znaczkiem KUP bez prowizji) i żadnych dodatkowych lub ukrytych kosztów
- gwarantujemy **bezpieczny zakup** i najlepszą cenę
- oferujemy skuteczną i bezpłatną **pomoc w uzyskaniu kredytu**
- zapewniamy **fachowe doradztwo** przy zakupie pod inwestycję

DANE KONTAKTOWE

Telefon:	798 568 568
Email:	zgloszenia@partnerzy.pl

Osoba kontaktowa:



PARTNERZY Agencja Nieruchomości sp. z o.o.
Biuro nieruchomości

Data dodania ogłoszenia: 2026-01-16 14:00:07

18:46

TYLKO
U NAS

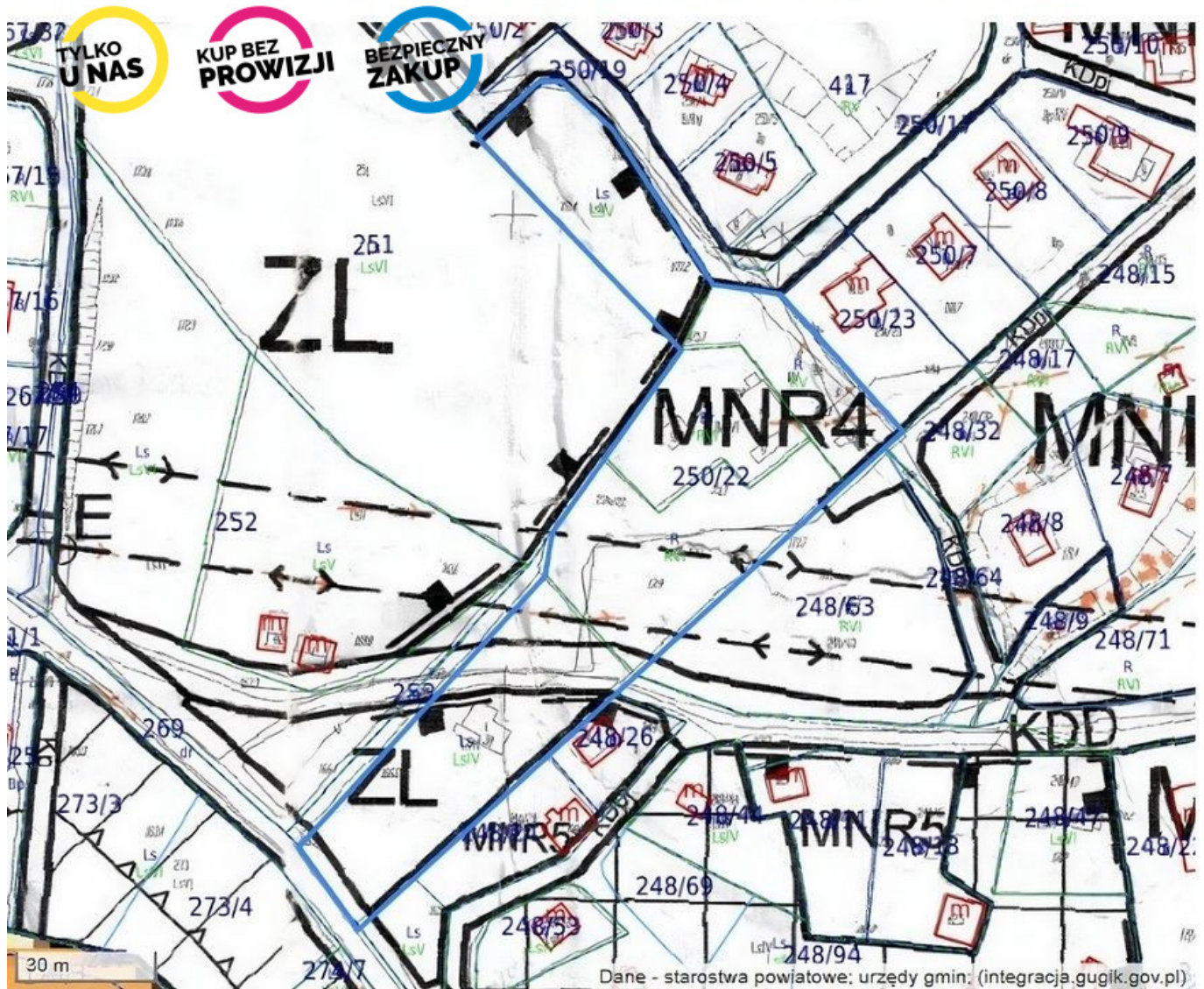
KUP BEZ
PROWIZJI

BEZPIECZNY
ZAKUP

Jeziro karlikowskie



Informacja o zagospodarowaniu terenu



Informacja z usługi WMS:

NAZWA: Miejskowy Plan Zagospodarowania Przestrzennego Gminy Żukowo (uchwała nr XV/250/2008)

Typ: MPZP

Numer uchwały: XV/250/2008

Data uchwalenia: 2008-02-15

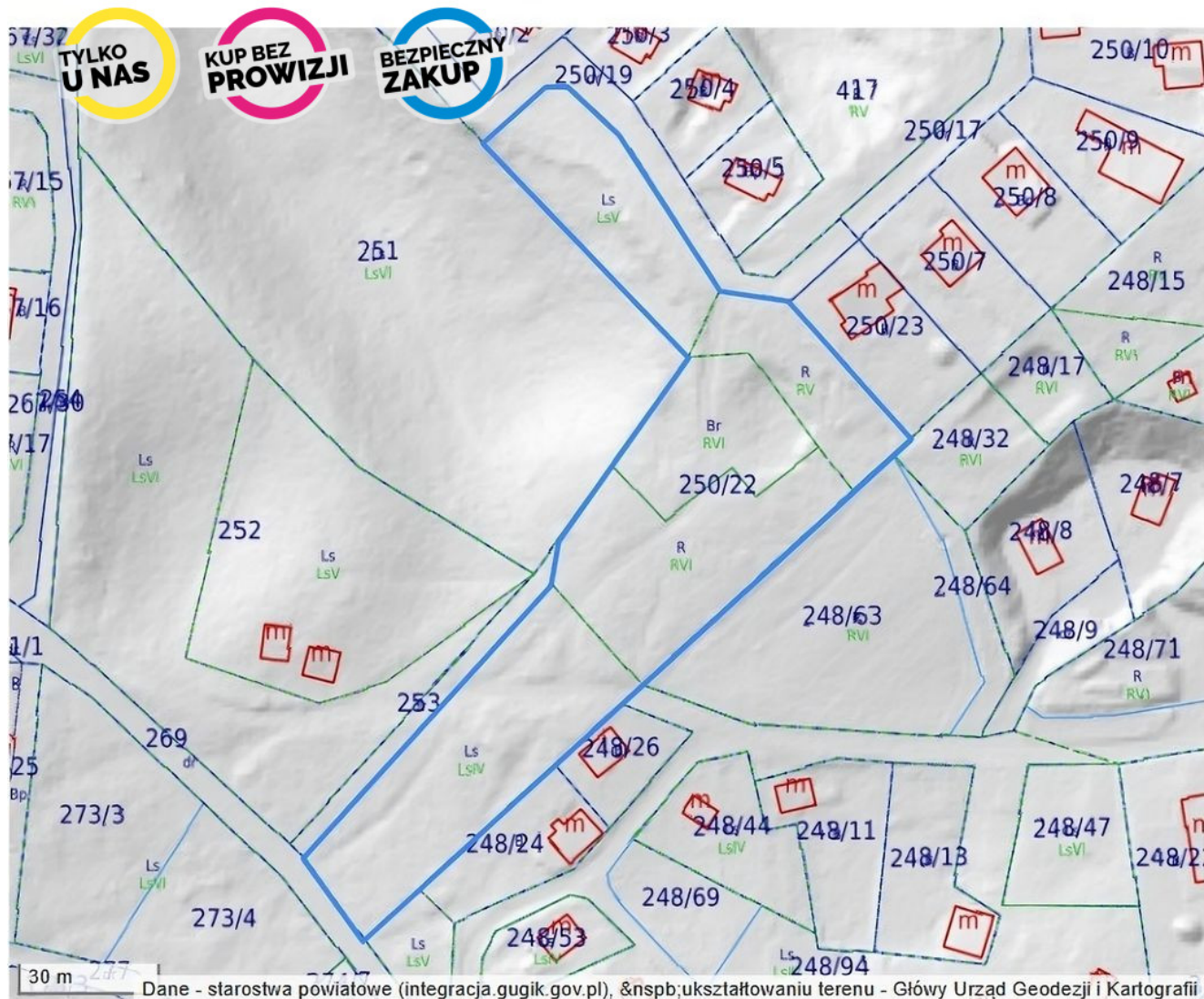
Uchwała: [link](#)

Brak szczegółowych informacji.

Informacje dotyczące planowania przestrzennego są dostępne na stronie internetowej gminy prowadzonym przez nią biuletynie informacji publicznej.



Informacja o ukształtowaniu terenu



▲ teren najniżej położony

Wysokość najniżej położonego punktu na działce: 164.1

Wysokość najwyżej położonego punktu na działce: 178.7

teren najniżej położony
partnerzy
nieruchomości

Raport o działce



Podstawowe informacje o działce:

Identyfikator działki	220508_5.0003.250/22
Województwo	pomorskie
Powiat	powiat kartuski
Gmina	Żukowo - G
Obręb	Borkowo
Numer działki	250/22
Pole pow. w ewidencji gruntów (ha)	
Grupa rejestrowa	7
Oznaczenie użytku	
Oznaczenie konturu	
Data publikacji danych	2025-06-04
Informacje o pochodzeniu danych	Organem odpowiedzialnym za prezentowane dane ewidencji gruntów i budynków jest właściwy miejscowo starosta (art. 7d pkt 1 lit. a tiret pierwsze ustawy Prawo geodezyjne i kartograficzne).

Informacje o adresie

Miejscowość:	Borkowo
Ulica:	Karlikowska
Nr.	38
Kod pocztowy	83-330

