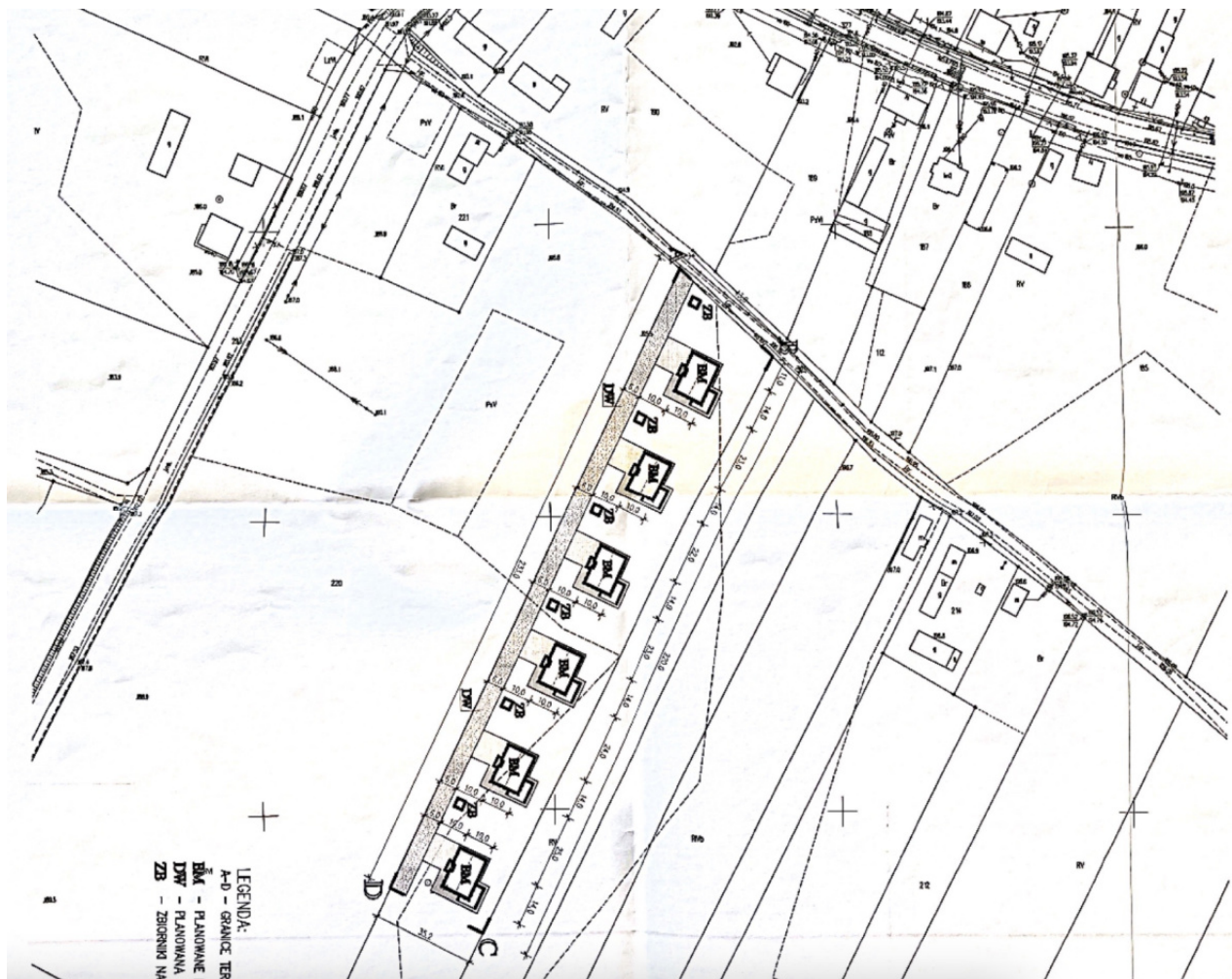


**Sprzedam działkę budowlaną z warunkami zabudowy pow. ok. 1200 m<sup>2</sup>**

**Oferta działki nr identyfikatora 143005\_5.0005.219/7**



**Cena: 49 900 / 41,58 zł/m<sup>2</sup>**

Województwo:	Mazowieckie	Obręb:	KORZYCE
Powiat:	powiat szydłowiecki	Arkusze:	
Gmina:	SZYDŁOWIEC - OBSZAR WIEJSKI	Nr działki:	219/7
Miejscowość:	Korzyce	GPS:	51.303985206, 20.816015676

## DANE DZIAŁKI

Powierzchnia:	1200 m <sup>2</sup>
Powierzchnia użytkowa (potencjalna) np. PUM:	m <sup>2</sup>
Obwód:	0 m
Rodzaj prawa:	własność
Źródło informacji planistycznej:	warunki zabudowy

Typ działki - przeznaczenie:	rolno-budowlana
Wydane decyzje:	warunki zabudowy
Kształt:	regularny (prostokątny, kwadratowy)
Ogrodzenie:	nie
Dojazd:	udział w drodze
Rodzaj nawierzchni	droga o nawierzchni gruntowej
Sąsiedztwo	zabudowa mieszkaniowa,tereny niezabudowane

## INFORMACJE O ZABUDOWANIACH

Na działce	brak obiektów
------------	---------------

## LOKALIZACJA

Województwo:	Mazowieckie
Powiat:	powiat szydłowiecki
Gmina:	SZYDŁOWIEC - OBSZAR WIEJSKI
Miejscowość:	Korzyce
Kod pocztowy:	26-500

## OPIS

Sprzedam działkę budowlaną z warunkami zabudowy pow. ok. 1200 m2, w cichej spokojnej okolicy 124 km od Warszawy, Info: 600 91 91 61

## DANE KONTAKTOWE

Telefon:	600919161
Email:	impregnat@protonmail.com
Osoba kontaktowa:	Zbyszek Oferta prywatna


Data dodania ogłoszenia: 2025-12-03 23:12:44


## PARAMETRY DZIAŁKI

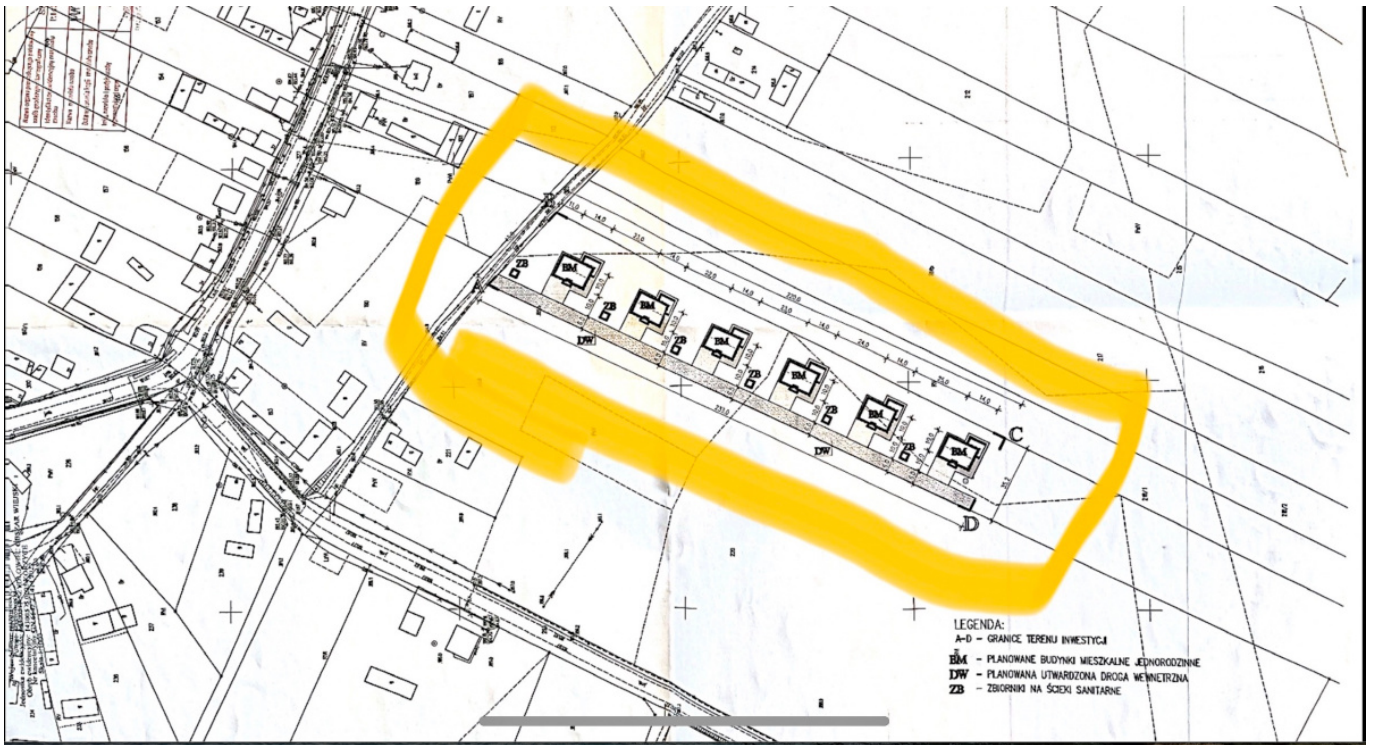


źródło mapy: [geoportal.gov.pl](http://geoportal.gov.pl)

### Legenda:

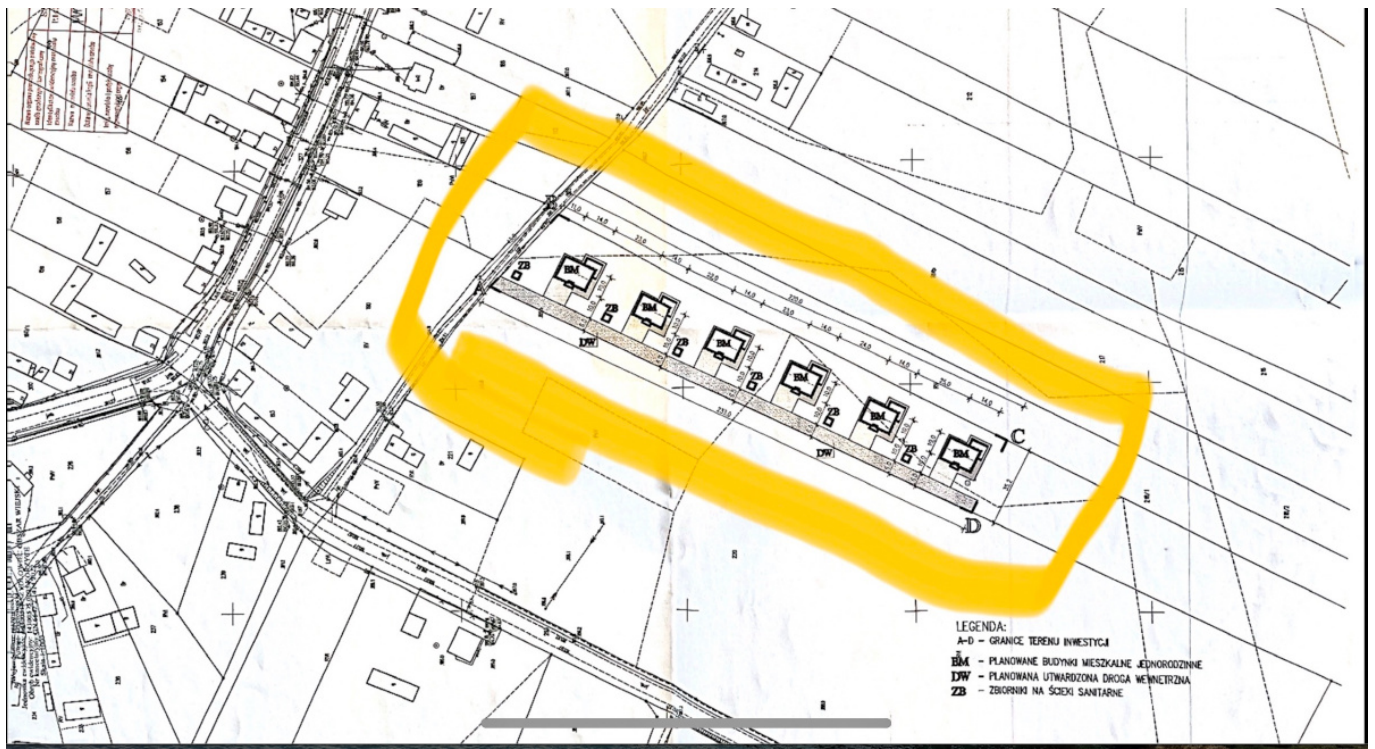
 obrys przedmiotowej działki

 granice działek ewidencyjnych













The screenshot shows the Geoportal.gov.pl interface. At the top, there are navigation links: **PLIK**, **WIDOK**, **ANALIZY**, **POBIERANIE DANYCH**, and **WYSZUKIWANIA**. The main map area displays an aerial view with blue outlines of property boundaries. A specific plot is highlighted in green and outlined in black. On the right side, a 'Szkicowanie' (Sketching) panel is open, featuring a toolbar and a list of plots with checkboxes and labels.

Plot ID	Label
<input checked="" type="checkbox"/> 143005_5.0005.219/1	
<input checked="" type="checkbox"/> 143005_5.0005.219/3	
<input checked="" type="checkbox"/> 143005_5.0005.219/4	
<input checked="" type="checkbox"/> 143005_5.0005.219/5	
<input checked="" type="checkbox"/> 143005_5.0005.219/6	
<input checked="" type="checkbox"/> 143005_5.0005.219/7	

