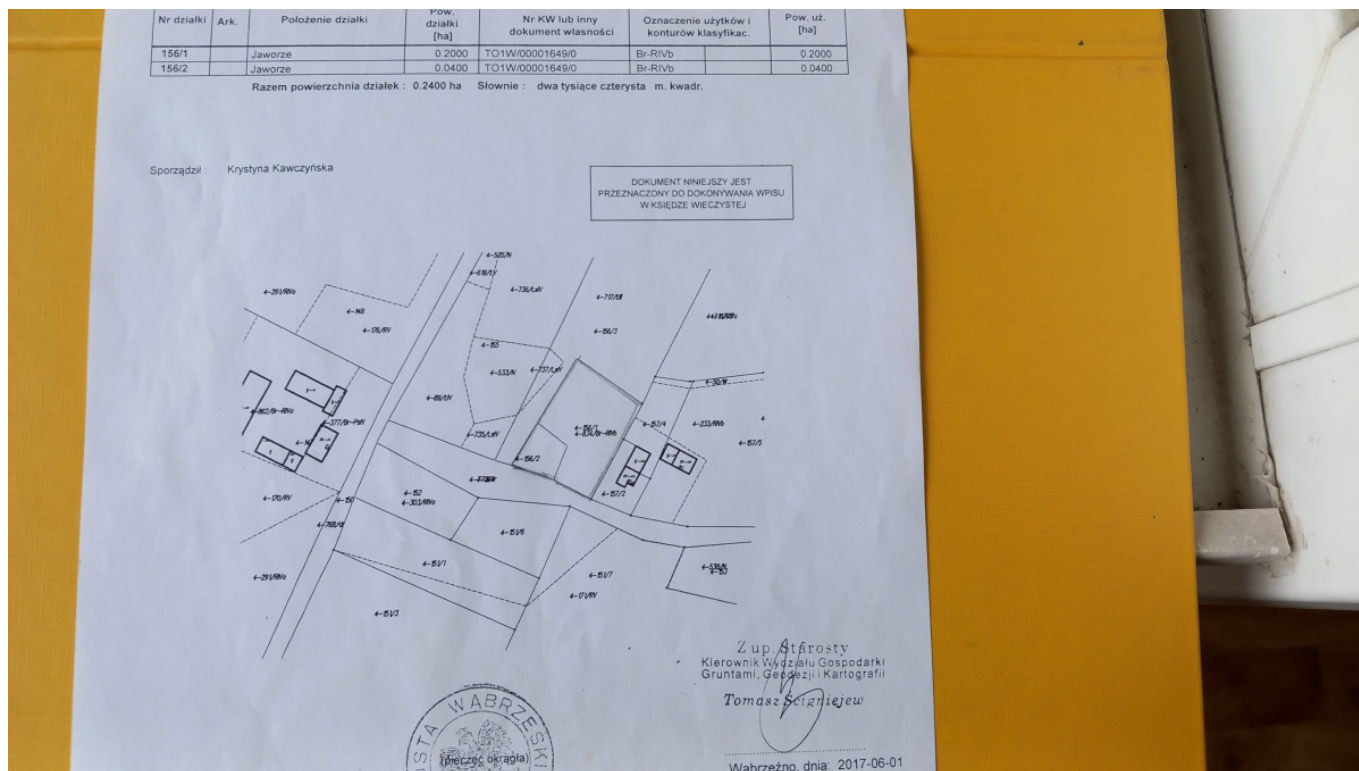


Siedlisko SPRZEDAM

Oferta działki nr identyfikatora 041705_2.0004.156/1



Cena: 154 000 / 64,17 zł/m²

Województwo:	kujawsko-pomorskie	Obręb:	Jaworze
Powiat:	wąbrzeski	Arkusz:	
Gmina:	Ryńsk	Nr działki:	156/1 oraz 156/2
Miejscowość:	Jaworze	GPS:	53.295, 19.047

DANE DZIAŁKI

Powierzchnia:	2400 m ²
Powierzchnia użytkowa (potencjalna) np. PUM:	m ²
Obwód:	0 m
Rodzaj prawa:	własność
Źródło informacji planistycznej:	brak informacji
Typ działki - przeznaczenie:	siedliskowa
Wydane decyzje:	inne
Kształt:	regularny (prostokątny, kwadratowy)
Ukształtowanie terenu:	płaski
Ogrodzenie:	nie

Dojazd:	droga publiczna
Rodzaj nawierzchni	droga o nawierzchni asfaltowej
Sąsiedztwo	las

INFORMACJE O ZABUDOWANIACH

Na działce	obiekt budowlany,inne
Rodzaj obiektu	siedlisko
Stan techniczny obiektu	do rozbiórki

LOKALIZACJA

Województwo:	kujawsko-pomorskie
Powiat:	wąbrzeski
Gmina:	Ryńsk
Miejscowość:	Jaworze
Kod pocztowy:	87-200

OPIS

Jaworze koło Wąbrzeźna nr 81. SIEDLISKO POD STRZECHĄ - sprzedam, cena obniżona. Powierzchnia 2400 metrów kwadr. (grunty rolne zabudowane - IVB). Uroczą i spokojną okolicą, dojazd drogą asfaltową prawie do samej działki, ostatni odcinek ok. 250m - droga gruntowa. Na działce w kształcie prostokąta orzechy włoskie, jabłonie, śliwy. Wypoczynek nad jeziorem w odległości ok. 3 km. Bardzo mili i życzliwi sąsiedzi:) Przystanek PKS w odległości ok. 250m, a stacja PKP w Wąbrzeźnie w odległości ok. 6km:)

DANE KONTAKTOWE

Telefon:	660542240
Email:	kopozda@wp.pl
Osoba kontaktowa:	Krzysztof Oferta prywatna


Data dodania ogłoszenia: 2025-09-22 19:44:13


PARAMETRY DZIAŁKI



źródło mapy: geoportal.gov.pl

Legenda:

 obrys przedmiotowej działki

 granice działek ewidencyjnych



Nr działki	Ark.	Położenie działki	Pow. działki [ha]	Nr KW lub inny dokument własności	Oznaczenie użytków i konturów klasyfikac.	Pow. uz. [ha]
156/1		Jaworze	0.2000	TO1W/00001649/0	Br-R1v/b	0.2000
156/2		Jaworze	0.0400	TO1W/00001649/0	Br-R1v/b	0.0400

Razem powierzchnia działek : 0.2400 ha Słownie : dwa tysiące czterysta m. kwadr.

Sporządził : Krystyna Kawczyńska

DOKUMENT NINIEJSZY JEST PRZEZNACZONY DO DOKONYWANIA WPISU W KSIĘDZE WIECZYSTEJ



Zup. Stąrosty
Kierownik Wydziału Gospodarki
Gruntami, Geodezji i Kartografii
Tomasz Scigłojew

Wąbrzeźno, dnia 2017-06-01



Nr działki	Ark.	Położenie działki	Pow. działki [ha]	Nr KW lub inny dokument własności	Oznaczenie użytków i konturów klasyfikac.	Pow. uz. [ha]
156/1		Jaworze	0.2000	TO1W/00001649/0	Br-RIVb	0.2000
156/2		Jaworze	0.0400	TO1W/00001649/0	Br-RIVb	0.0400

Razem powierzchnia działek : 0.2400 ha Słownie : dwa tysiące czterysta m. kwadr.

Sporządził : Krystyna Kawczyńska

DOKUMENT NINIEJSZY JEST PRZEZNACZONY DO DOKONYWANIA WPISU W KSIĘDZE WIECZYSTEJ



Z up. Stąrosty
Kierownik Wydziału Gospodarki
Gruntami, Geodezji i Kartografii

Tomasz Sęgiński



Wąbrzeźno, dnia 2017-06-01